

**Uchwała nr XXXIII/225/10
Rady Miejskiej Wielichowa
z dnia 15 lutego 2010 r.**

w sprawie uchwalenia Planu Odnowy Miejscowości Wilkowo Polskie na lata 2010-2017

Na podstawie art. 18 ust.2 pkt 6 ustawy z dnia 8 marca 1990 r. o samorządzie gminnym (tekst jednolity z 2001 r. Dz. U. Nr 142 poz. 1591 z zm.) Rada Miejska uchwała, co następuje:

§ 1

Uchwała się Plan Odnowy Miejscowości Wilkowo Polskie na lata 2010-2017 stanowiący załącznik do niniejszej uchwały

§ 2

Wykonanie uchwały powierza się Burmistrzowi Miasta i Gminy Wielichowo

§ 3

Uchwała wchodzi w życie z dniem podjęcia

Przewodniczący Rady Miejskiej

/Stanisław Marciniak/

Uzasadnienie
do Uchwały nr XXXIII/225/10
Rady Miejskiej Wielichowa
z dnia 15 lutego 2010 r.

w sprawie uchwalenia Planu Odnowy Miejscowości Wilkowo Polskie na lata 2010-2017

Program Rozwoju Obszarów Wiejskich na lata 2007-2013, w ramach działania *Odnowa i rozwój wsi* umożliwia realizację inwestycji dotyczących wsparcia odnowy wsi w celu podniesienia standardu życia i pracy na terenach wiejskich, podniesienia atrakcyjności wsi, zaspokojenie potrzeb społecznych i kulturalnych społeczności wiejskiej.

Niniejszy Plan Odnowy Miejscowości Wilkowo Polskie został zaakceptowany i przyjęty przez mieszkańców na Zebraniu Wiejskim w dniu 2 lutego 2010 r.

Plan Odnowy Miejscowości jest dokumentem niezbędnym przy składaniu wniosku o dofinansowanie inwestycji realizowanych w ramach PROW 2007-2013 Odnowa i rozwój wsi i wymaga zatwierdzenia przez Radę Miejską, dlatego podjęcie niniejszej uchwały jest zasadne.

Załącznik nr 1 do
Uchwały nr XXXIII/225/10
Rady Miejskiej Wielichowa
z dnia 15 lutego 2010 r.

PLAN ODNOWY MIEJSCOWOŚCI



WILKOWO POLSKIE

na lata 2010- 2017

Wielichowo 2010

PLAN ODNOWY MIEJSCOWOŚCI WILKOWO POLSKIE
na lata 2010-2017

Spis treści

Wstęp

1	Charakterystyka miejscowości	4
1.1	Położenie i obszar miejscowości.....	4
1.2	Demografia.....	5
2	Analiza zasobów sołectwa.....	9
2.1	Infrastruktura techniczna.....	9
2.1.1	Sieć wodociągowa i kanalizacyjna.....	9
2.1.2	Sieć gazowa.....	9
2.1.3	Gospodarka odpadami komunalnymi.....	9
2.1.4	Komunikacja drogowa	10
2.2	Infrastruktura społeczna i gospodarcza	10
2.2.1	Ochrona zdrowia	10
2.2.2	Oświata.....	10
2.2.3	Kultura i sport.....	11
2.2.4	Bezpieczeństwo publiczne	12
2.2.5	Działalność gospodarcza	12
2.2.6	Rolnictwo	13
2.3	Zabytki	13
2.4	Zasoby przyrodnicze	15
3	Analiza SWOT miejscowości	15
4	Opis planowanych przedsięwzięć na lata 2010-2017.....	17
5	Podsumowanie	19

PLAN ODNOWY MIEJSCOWOŚCI WILKOWO POLSKIE
na lata 2010-2017

Wstęp

Wieś jest prawdziwą ostoją tradycji i kultury, źródłem obyczajów. To bogactwo wielu wartości niedostępnych dla mieszkańców miast. Jednak polskie wsie są często postrzegane jako obszary zacofane technicznie i mentalnie, o zaniedbanej infrastrukturze. Zmiana tej sytuacji powinna stać się priorytetowym celem działania każdej gminy. Dla zapewnienia zrównoważonego rozwoju obszarów wiejskich niezbędne jest zapewnienie wielofunkcyjności rolnictwa i wsi, zwiększenie funkcji gospodarczych i społecznych wsi, ochrona środowiska na obszarach wiejskich, ograniczenie bezrobocia oraz poprawa warunków życia ludności wiejskiej. Zmiany te muszą jednak mieć swoje źródło w inicjatywie mieszkańców danego sołectwa. Warunkiem niezbędnym do aktywnego włączenia się miejscowości wiejskich w realizację przedsięwzięć na rzecz rozwoju i promocji lokalnych walorów kulturowych i przyrodniczych jest integracja społeczności lokalnej wokół budowy wspólnego planu działania, który można nazwać planem odnowy dla wsi.

PLAN ODNOWY MIEJSCOWOŚCI WILKOWO POLSKIE na lata 2010-2017

1 Charakterystyka miejscowości

1.1 Położenie i obszar miejscowości

Wilkowo Polskie to wieś położona w województwie wielkopolskim, w powiecie grodziskim, w gminie Wielichowo. W latach 1975-1998 miejscowość administracyjnie należała do województwa poznańskiego. Częściowo wieś leży na obszarze Natura 2000 Wielki Łęg Obrzański PLB300004.

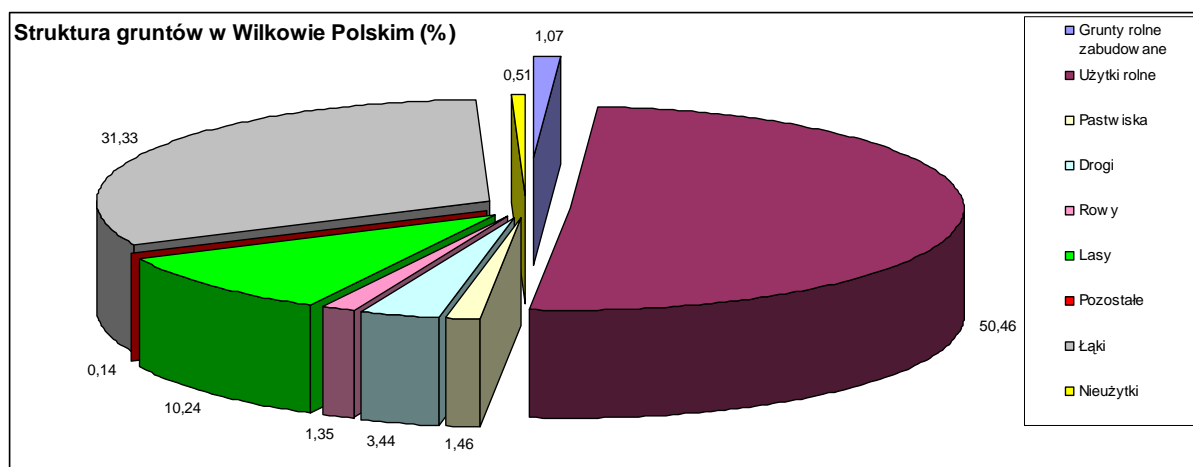


1.1 Obszar gminy Wielichowo

Urząd Miasta i Gminy
ul. Rynek 10, 64-050 Wielichowo
tel. (061) 44 33 001, fax. (061) 44 33 082
urzad@wielichowo.pl,
www.wielichowo.pl

PLAN ODNOWY MIEJSCOWOŚCI WILKOWO POLSKIE na lata 2010-2017

Sołectwo Wilkowo Polskie zajmuje obszar 1 573,21 ha. Połowa powierzchni wsi (794 ha) to użytki rolne. Znaczną część, bo nieco ponad 30 % zajmują łąki (493 ha), z kolei lasy (161 ha) stanowią ok. 10 % ogólnej powierzchni Wilkowa Polskiego.



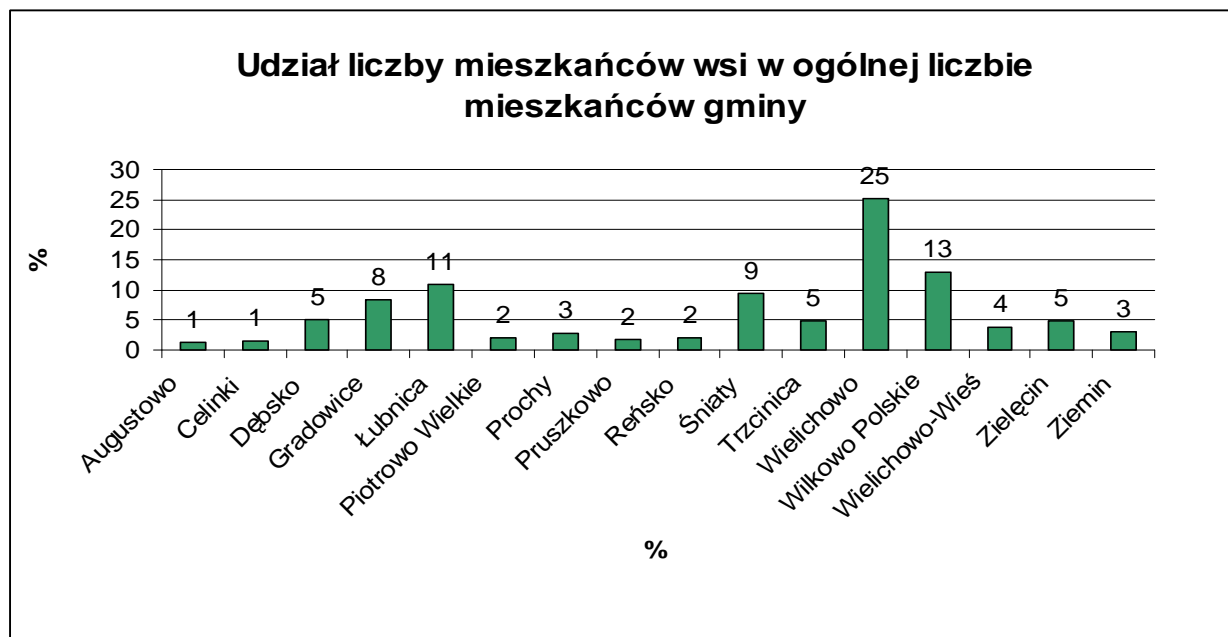
Źródło: Dane Starostwa Powiatowego w Grodzisku Wlkp.

1.2 Struktura gruntów w Wilkowie Polskim (w %)

1.2 Demografia

Miejscowość Wilkowo Polskie zamieszkuje 909 osób, w tym 462 kobiet (50,8%) oraz 447 (49,2%) mężczyzn (według stanu na koniec 2009 r.). Mieszkańcy Wilkowa Polskiego stanowią ok. 13% ogólnej liczby mieszkańców gminy Wielichowo.

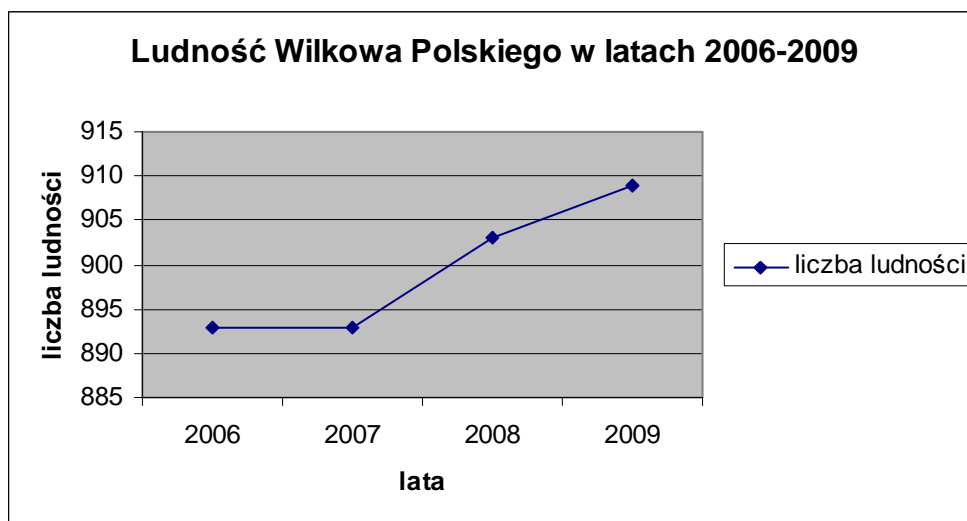
PLAN ODNOWY MIEJSCOWOŚCI WILKOWO POLSKIE
na lata 2010-2017



Źródło: Dane USC w Wielichowie

1.3 Udział liczby mieszkańców wsi w ogólnej liczbie mieszkańców gminy Wielichowo

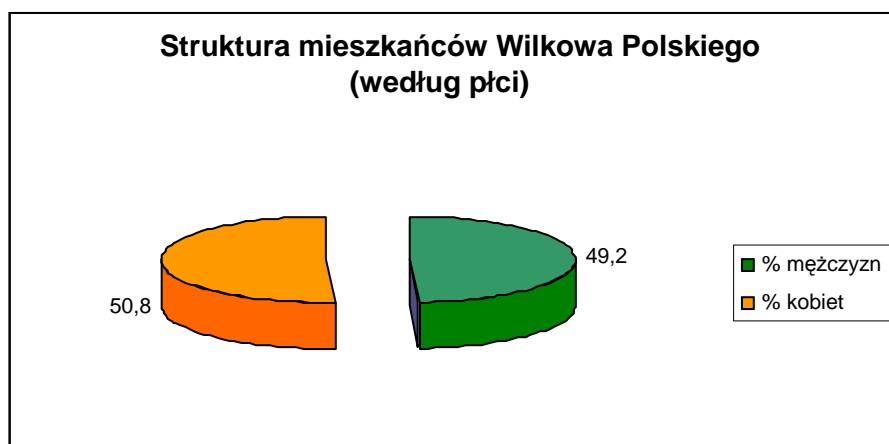
Analizując ostatnie lata można zauważyć niewielką wzrostową tendencję odnoszącą się do liczby mieszkańców Wilkowa Polskiego.



Źródło: Dane USC w Wielichowie

1.4 Ludność Wilkowa Polskiego w latach 2006-2009

PLAN ODNOWY MIEJSCOWOŚCI WILKOWO POLSKIE
na lata 2010-2017



Źródło: Dane USC w Wielichowie

1.5 Struktura mieszkańców Wilkowa Polskiego (wg. płci)

Analizując liczbę ludności wsi pod kątem wieku aktywności zawodowej Wilkowo Polskie zamieszkują 624 osoby w wieku produkcyjnym co stanowi ok. 70 % ogólnej liczby mieszkańców wsi oraz 116 osób w wieku poprodukcyjnym co stanowi 13 % wszystkich mieszkańców sołectwa.

Przedział wiekowy	Ogółem	Kobiety	Mężczyźni
Wiek przedprodukcyjny (poniżej 15 roku życia)	169	86	83
Wiek produkcyjny (15-59 kobiety; 15-65 mężczyźni)	624	300	324
Wiek poprodukcyjny	116	74	42

Źródło: Dane USC w Wielichowie

1.6 Ludność wsi w wieku produkcyjnym

PLAN ODNOWY MIEJSCOWOŚCI WILKOWO POLSKIE
na lata 2010-2017

Najliczniejszą grupę wiekową wśród mieszkańców wsi stanowią dzieci w wieku 1- 9 lat w liczbie 108 oraz osoby młode w przedziale wiekowym od 20 do 29 lat jest ich razem 183.

Przedział wieku	Ogółem	Kobiety	Mężczyźni
0-9	108	55	53
10-14	61	31	30
15-19	63	33	30
20-24	89	45	44
25-29	94	45	49
30-34	59	30	29
35-39	70	34	36
40-44	52	25	27
45-49	60	30	30
50-54	65	33	32
55-59	59	27	32
60-64	38	23	15
65-69	23	10	13
70-74	30	14	16
75-79	22	16	6
80 i więcej	16	10	6
RAZEM	909	461	448

Źródło: Dane USC w Wielichowie

1.7 Ludność Wilkowa Polskiego według wieku i płci

2 Analiza zasobów sołectwa

2.1 Infrastruktura techniczna

2.1.1 Sieć wodociągowa i kanalizacyjna

W miejscowości Wilkowo Polskie istnieje sieć wodociągowa o łącznej długości 14,635 km oraz 228 przyłączy o długości 6,272 km. Wieś Wilkowo Polskie jest zaopatrywana w wodę z ujęcia znajdującego się w sąsiedniej wsi Śniaty. Ujęcie to jest własnością Rolniczego Kombinatoru Spółdzielczego w Łubnicy. Na terenie wsi nie ma sieci kanalizacyjnej. Rozwiązaniem problemu gospodarki ściekowej w Wilkowie Polskim są przydomowe oczyszczalnie ścieków, jest ich obecnie na terenie wsi 7 szt. , ich budowa jest częściowo finansowana z budżetu gminy. Z gospodarstw, które nie posiadają własnych oczyszczalni ścieki są wywożone wozami asenizacyjnymi na oczyszczalnię ścieków zlokalizowaną w Wielichowie-Wsi.

2.1.2 Sieć gazowa

Długość sieci gazowej w Wilkowie Polskim wynosi 7,56 km . Z wybudowanej sieci gazowej korzysta obecnie (2009r.) 27 odbiorców.

2.1.3 Gospodarka odpadami komunalnymi

Na terenie sołectwa Wilkowo Polskie nie ma składowiska odpadów komunalnych. Wszystkie miejscowości gminy Wielichowo łącznie z Wilkowem Polskim są objęte programem selektywnej zbiórki odpadów prowadzonym przez firmę TEW- Gospodarka Odpadami Sp. z o. o z Nowej Soli we współpracy z Zakładem Gospodarki Komunalnej i Mieszkaniowej w Wielichowie. Ponadto każde z gospodarstw domowych ma indywidualnie podpisaną umowę z firmą zewnętrzną, która wywozi odpady wg harmonogramu ustalonego ze zleceńodawcami.

2.1.4 Komunikacja drogowa

Przez teren miejscowości Wilkowo Polskie przebiega sieć dróg wojewódzkich, powiatowych i gminnych. Droga wojewódzka to droga numer 312 Rakoniewice – Czacz. Dwie drogi powiatowe, pierwsza to droga nr 3574P (Wilkowo Polskie – Celinki - Barchlin) o długości 2,37 km oraz druga o numerze 3575P (Wilkowo Polskie – Bielawy – Żegrowo) o długości 2,45 km. Do dróg gminnych należy droga o długości 2,675 km na odcinku od drogi powiatowej nr 3574P do granicy z gminą Przemęt.

Dodatkową formą komunikacji jest wybudowana w ostatnich latach ścieżka pieszo-rowerowa o długości 1380 m łącząca Wilkowo Polskie z sąsiadującą wsią Śniaty. Ścieżka jest usytuowana w ciągu drogi wojewódzkiej nr 312.

2.2 Infrastruktura społeczna i gospodarcza

2.2.1 Ochrona zdrowia

Na terenie sołectwa działa 1 przychodnia medycyny rodzinnej. W zakresie podstawowej opieki medycznej praktykuje 1 lekarz posiadających specjalność lekarza rodzinnego. Na terenie Wilkowa Polskiego praktykują również 2 pielęgniarki środowiskowe.

2.2.2 Oświata

W Wilkowie Polskim funkcjonuje szkoła podstawowa oraz przedszkole samorządowe. W Szkole Podstawowej im. Kompanii Wilkowskiej Powstańców Wlkp. w klasach 0-VI uczy się 74 dzieci. Placówka zatrudnia 9 nauczycieli w tym 1 katechetę.

Do przedszkola, w którym zajęcia prowadzi 2 wychowawców uczęszcza 40 dzieci.

PLAN ODNOWY MIEJSCOWOŚCI WILKOWO POLSKIE na lata 2010-2017

2.2.3 Kultura i sport

W Wilkowie Polskim funkcjonuje filia gminnej Biblioteki Publicznej, która obok swojej podstawowej działalności polegającej na udostępnianiu zbiorów w miejscu oraz wypożyczaniu ich na zewnątrz zajmuje się również popularyzacją czytelnictwa, sztuki, nauki organizując wystawy, konkursy plastyczne skierowane głównie do dzieci i młodzieży. Na miejscu można również skorzystać z kafejki internetowej.

Centralnym miejscem spotkań mieszkańców podczas zebrań wiejskich i innych miejscowych wydarzeń jest świetlica wiejska.

We wsi aktywnie działa Rada sołecka, Koło Gospodyń Wiejskich oraz Ochotnicza Straż Pożarna.

Jednym z przejawów aktywności kulturalnej mieszkańców Wilkowa Polskiego jest Zespół śpiewaczy „*Wilkowianie*”. Zespół powstał w roku 1996 r. i obecnie skupia 27 członków.

Systematycznie, od kilku lat zespół we współpracy z Centrum Kultury w Wielichowie organizuje spotkanie biesiadne zaprzyjaźnionych zespołów śpiewaczych pod nazwą „*W gościnie u Wilkowian*”. Zespół prezentuje swój repertuar na wielu imprezach gminnych i powiatowych. Jego dorobek artystyczny został już niejednokrotnie doceniony na konkursach i przeglądach. W roku 2004 podczas VIII Festiwalu Współczesnej Kultury Ludowej organizowanego w Kamieniu Pomorskim *Wilkowianie* zajęli I miejsce w kategorii zespołów śpiewaczych.



2.1 Budynek świetlicy wiejskiej w Wilkowie Polskim

2.2.4 Bezpieczeństwo publiczne

Na terenie Wilkowa Polskiego nie ma siedziby Policji. Najbliższy Rewir Dzielnicowych znajduje się w miejscowości Wielichowo oddalonej o ok. 9 km.

Nad bezpieczeństwem przeciwpożarowym wsi czuwa jednostka Ochotniczej Straży Pożarnej w Wilkowie Polskim. Jednostka ta ma ponad 70-letnią tradycje. Zrzesza 35 członków.



2.2 Uroczystość 70-lecia powstania jednostki OSP w Wilkowie Polskim

2.2.5 Działalność gospodarcza

Na terenie Wilkowa Polskiego działalność gospodarczą prowadzi kilkanaście podmiotów gospodarczych. Do najważniejszych z nich należą:

- Przedsiębiorstwo Produkcyjno- Usługowo-Handlowe AGRO
- Zakład Produkcyjno Handlowy CERAMEX – wyroby dekoracyjne z ceramiki
- Gitter Systeme sp. z o. o.
- Zakład Usług Ślusarskich
- Transport Ciężarowy
- Sklep Spożywczo – Przemysłowy
- Sklep Wielobranżowy

PLAN ODNOWY MIEJSCOWOŚCI WILKOWO POLSKIE
na lata 2010-2017

2.2.6 Rolnictwo

Podstawą utrzymania mieszkańców Wilkowa Polskiego w głównej mierze jest rolnictwo. Na terenie wsi są 252 indywidualne gospodarstwa rolne o łącznej powierzchni ok. 979 ha. Dominują gospodarstwa mniejsze o powierzchni nie przekraczającej 2 ha. Jest ich w Wilkowie Polskim 132. Strukturę gospodarstw przedstawia poniższa tabela.

Powierzchnia gospodarstwa	Ogólna liczba	Powierzchnia (ha)
1ha - 2 ha	132	132,334
2 ha – 5 ha	64	205,4990
5 ha – 7 ha	13	74,1976
7 ha -8 ha	17	146,6766
8 ha – 11 ha	15	188,9815
Pow. 11 ha	11	231,6012
RAZEM	252	979,2899

2.3 Powierzchnia gospodarstw rolnych w Wilkowie Polskim

2.3 Zabytki

Do najważniejszych zabytków zlokalizowanych w Wilkowie Polskim należą:

- Zespół Kościoła Parafialnego pw św. Jadwigi Śląskiej, w skład którego wchodzi:
 - zespół kościoła z ok. 1540 r.
 - wieża obronna, obecnie dzwonnica z 2 poł. XV w.,
 - brama cmentarza z ok. poł. XVI,
 - mur kościelny z 1712,
 - plebania – 1 poł. XIX w..

PLAN ODNOWY MIEJSCOWOŚCI WILKOWO POLSKIE
na lata 2010-2017

Zespół gotyckiego kościoła p.w. św. Jadwigi Śląskiej w Wilkowie Polskim jest najcenniejszym zabytkiem na terenie gminy Wielichowo.



2.4 Kościół w Wilkowie Polskim

- Zespół Pałacowy i folwarczny, w skład zespołu wchodzi:
 - pałac, mur., ok. 1830-40,
 - park krajobrazowy, 1 poł. XIX w.
 - zespół folwarczny, XIX w. (spichlerz, stajnia, obora – 1860, kuźnia 1857)

Pałac w Wilkowie Polskim jest użytkowany przez samorząd w celach oświatowych. W pałacu swoją siedzibę ma Szkoła Podstawowa im. Kompanii Wilkowskiej Powstańców Wlkp. Część powierzchni parku wykorzystywana jest jako zaplecze sportowe szkoły.



2.5 Pałac w Wilkowie Polskim(siedziba Szkoły Podstawowej)

Urząd Miasta i Gminy
ul. Rynek 10, 64-050 Wielichowo
tel. (061) 44 33 001, fax. (061) 44 33 082
urząd@wielichowo.pl,
www.wielichowo.pl

2.4 Zasoby przyrodnicze

Miejscowość Wilkowo Polskie częściowo jest położona na obszarze Natura 2000 Wielki Łęg Obrzański PLB300004. Wielki Łęg Obrzański jest obszarem specjalnej ochrony ptaków obejmującym 232 km². Położony jest na terenie gmin: Kamieniec, Rakoniewice, Wielichowo, Kościan, Śmigiel, Przemęt, Wolsztyn w województwie wielkopolskim.

Obszar obejmuje najszerszą część doliny Środkowej Obry, która pocięta jest siecią kanałów i rowów.

W Wilkowie Polskim znajduje się park krajobrazowy wpisany do rejestru zabytków. Na terenie sołectwa występują też liczne pomniki przyrody w postaci drzew, do których należą: klon zwyczajny, jesion wyniosły, grab pospolity, dąb czerwony oraz dąb szypułkowy.

3 Analiza SWOT miejscowości

Podsumowanie sytuacji rozwojowej Wilkowa Polskiego:

Położenie, struktura przestrzenna, środowisko	
SILNE STRONY	SŁABE STRONY
<ul style="list-style-type: none">• Korzystne położenie przy drodze wojewódzkiej nr 312• Dostępność gruntów pod zabudowę jednorodzinną• Położenie wsi częściowo na obszarze Natura 2000• Zwarta zabudowa wsi• Dobry stan środowiska naturalnego	<ul style="list-style-type: none">• Ograniczone połączenia komunikacyjne z sąsiednimi miejscowościami
SZANSE	ZAGROŻENIA
<ul style="list-style-type: none">• Wykorzystanie istniejących terenów leśnych i zabytkowych w celu podniesienia atrakcyjności wsi	-

PLAN ODNOWY MIEJSCOWOŚCI WILKOWO POLSKIE
na lata 2010-2017

Infrastruktura techniczna	
SILNE STRONY	SŁABE STRONY
<ul style="list-style-type: none"> • Istnienie sieci wodociągowej • Sieć gazowa • Istnienie przydomowych oczyszczalni ścieków • Zmodernizowane oświetlenie uliczne • Dostęp do sieci telefonicznej i internetowej • Ścieżka pieszo – rowerowa na odcinku Wilkowo Polskie - Śniaty 	<ul style="list-style-type: none"> • Brak sieci kanalizacyjnej • Brak wysypiska śmieci na terenie gminy • Niezadowalający stan dróg i chodników na terenie wsi • Brak gminnego ujęcia wody zaopatrującego wieś
SZANSE	ZAGROŻENIA
<ul style="list-style-type: none"> • Poprawa stanu nawierzchni ulic i chodników • Budowa kanalizacji sanitarnej 	<ul style="list-style-type: none"> • Ograniczona pula środków z budżetu gminy na realizację zadań z zakresu rozwoju infrastruktury technicznej
Infrastruktura społeczna, oświata	
SILNE STRONY	SŁABE STRONY
<ul style="list-style-type: none"> • Istnienie szkoły podstawowej • Funkcjonowanie przedszkola • Dostęp do biblioteki • Istnienie świetlicy wiejskiej • Działalność zespołu śpiewaczego <i>Wilkowianie</i> • Dostęp do Internetu 	<ul style="list-style-type: none"> • Zły stan techniczny budynku szkoły (Pałac) • Niezadowalający stan techniczny istniejącej świetlicy wiejskiej służącej integracji mieszkańców
SZANSE	ZAGROŻENIA
<ul style="list-style-type: none"> • Modernizacja istniejącej świetlicy wiejskiej • Remont budynku szkoły 	<ul style="list-style-type: none"> • niewystarczające fundusze własne, trudności w pozyskaniu środków zewnętrznych ze względu na utrudnione procedury
Turystyka, sport, rekreacja	
SILNE STRONY	SŁABE STRONY
<ul style="list-style-type: none"> • Występowanie atrakcyjnych obiektów dziedzictwa 	<ul style="list-style-type: none"> • Brak bazy sportowej i rekreacyjnej

PLAN ODNOWY MIEJSCOWOŚCI WILKOWO POLSKIE
na lata 2010-2017

kulturowego wsi (Kościół, pałac) • Występowanie obszaru krajobrazu chronionego Natura 2000	• Zły stan techniczny kościoła wymagający natychmiastowych prac konserwatorskich
SZANSE	ZAGROŻENIA
• Remont kościoła parafialnego	• Brak funduszy na remont kościoła może spowodować utratę cennego zabytku, mieszkańcy tracą miejsce do odprawiania Mszy Św.
Gospodarka, rolnictwo	
SILNE STRONY	SŁABE STRONY
• Duża liczba gospodarstw rolnych	• Przewaga małych gospodarstw o powierzchni do 5 ha
SZANSE	ZAGROŻENIA
• Rozwój usług i drobnej wytwórczości	• Pogarszający się stan finansowy mieszkańców i gospodarstw rolnych

4 Opis planowanych przedsięwzięć na lata 2010-2017

Wśród priorytetowych zadań na realizację, których w pierwszej kolejności wskazują mieszkańcy Wilkowa Polskiego wymienić należy:

- Modernizację i rozbudowę istniejącej świetlicy wiejskiej
- Prace konserwatorskie przy Kościele pw. Św. Jadwigi Śląskiej
- Poprawę stanu dróg i chodników
- Remont Szkoły Podstawowej

Nazwa zadania	Cel i przeznaczenie	Okres realizacji	Wartość zadania i źródła finansowania
Modernizacja i rozbudowa istniejącej świetlicy wiejskiej	Celem inwestycji jest modernizacja budynku, który dla mieszkańców Wilkowa Polskiego jest centralnym miejscem spotkań, to tutaj odbywają się zebrania wiejskie,	2010-2014	800 000,00 Możliwe źródła finansowania: ▪ PROW 2007-2013

PLAN ODNOWY MIEJSCOWOŚCI WILKOWO POLSKIE
na lata 2010-2017

	festyny, próby oraz występy lokalnego zespołu śpiewaczego, szkolenia a także wiele innych przedsięwzięć aktywizujących lokalną społeczność do wspólnego działania na rzecz swojej wsi.		<ul style="list-style-type: none"> ▪ Budżet gminy
Prace konserwatorskie przy kościele pw. Św. Jadwigi Śląskiej	Głównym celem przedsięwzięcia jest zachowanie cennego dziedzictwa kulturowego jakim jest Kościół pw. Św. Jadwigi Śląskiej pochodzący z XVI w. Remont tego zabytku jest szansą zarówno dla mieszkańców wsi Wilkowo Polskie jak i wszystkich parafian na odzyskanie miejsca, do którego do tej pory uczęszczali na Msze Święte.	2010-2013	1 000 000,00 Możliwe źródła finansowania: <ul style="list-style-type: none"> ▪ PROW 2007-2013 ▪ MKiDN ▪ Budżet gminy ▪ Budżet woj. Wielkopolskiego.
Poprawa stanu dróg i chodników	Dzięki stopniowej poprawie stanu dróg i chodników na terenie wsi wzrośnie bezpieczeństwo, nastąpi poprawa estetyki wsi a tym samym wzrośnie jej atrakcyjność.	2011-2017	Według kosztorysu Możliwe źródła finansowania: <ul style="list-style-type: none"> ▪ Budżet gminy
Remont Szkoły Podstawowej wraz z zapleczem sportowym	Celem inwestycji jest poprawa warunków nauczania, odnowienie budynku pałacu, który stanowi cenny zabytek	2009-2016	2 000 000,00 Możliwe źródła finansowania: <ul style="list-style-type: none"> ▪ MKiDN ▪ Budżet gminy ▪ Budżet woj. Wielkopolskiego
Rozbudowa przedszkola	Zwiększenie dostępu do wychowania przedszkolnego, poprawa warunków nauki i zabawy dla dzieci w wieku	2016-2017	Według kosztorysu Możliwe źródła finansowania: <ul style="list-style-type: none"> ▪ Budżet

PLAN ODNOWY MIEJSCOWOŚCI WILKOWO POLSKIE
na lata 2010-2017

	przedszkolnym		gminy
--	---------------	--	-------

5 Podsumowanie

Opracowany Plan Odnowy Miejscowości zakłada w przeciągu 7 najbliższych lat realizację kilku zadań. Istotą tych zadań jest pobudzenie aktywności środowisk lokalnych. Realizacja Planu Odnowy Miejscowości ma także służyć integracji społeczności lokalnej, większemu zaangażowaniu w sprawy wsi, zagospodarowaniu wolnego czasu dzieci i młodzieży oraz rozwojowi organizacji społecznych. Realizacja zaplanowanych zadań ma na celu polepszenie warunków życiowych mieszkańców wsi, wzrost atrakcyjności wsi jako miejsca zamieszkania i prowadzenia działalności gospodarczej.

Ocena planu prowadzona będzie na podstawie składanych raportów z prowadzonego, monitoringu rzeczowego i finansowego, opisu rozbieżności, jeśli takie powstaną pomiędzy planem a wdrożeniem zadania oraz analizą przyczyn i skutków rozbieżności. Ocena szczegółowa zadań wynikających z Planu nastąpi po zakończeniu i rozliczeniu inwestycji.

O Planie Odnowy Miejscowości Wilkowo Polskie, jak również o rozpoczynanych zadaniach, ich przebiegu i zakończeniu wszyscy mieszkańcy będą szczegółowo informowani. Informacje będą upowszechniane za pośrednictwem prasy lokalnej oraz zwyczajowo na tablicy ogłoszeń i stronie internetowej Urzędu Miasta i Gminy oraz bezpośrednio przez władze gminy na różnego typu zebraniach.