

**Uchwała nr XIV/99/2012
Rady Miejskiej Wielichowa
z dnia 27 czerwca 2012 r.**

w sprawie : zmiany uchwały nr XXXVII/247/10 Rady Miejskiej Wielichowa z dnia 15 września 2010 r. w sprawie zatwierdzenia Planu Odnowy Miejscowości Wielichowo na lata 2010-2017

Na podstawie art. 18 ust.2 pkt 6 ustawy z dnia 8 marca 1990 r. o samorządzie gminnym (tekst jednolity z 2001 r. Dz. U. Nr 142 poz. 1591 z zm.) Rada Miejska uchwala, co następuje:

§ 1

Zatwierdza się zmiany w rozdziale 4,5 i 6 Planu Odnowy Miejscowości Wielichowo na lata 2010-2017 w brzmieniu stanowiącym załącznik nr 1 do niniejszej uchwały.

§ 2

Jednolity tekst Planu Odnowy Miejscowości stanowi załącznik nr 2 do niniejszej uchwały

§3

Wykonanie uchwały powierza się Burmistrzowi Miasta i Gminy Wielichowo

§ 4

Uchwała wchodzi w życie z dniem podjęcia

Przewodniczący Rady Miejskiej

/Stanisław Marciniak/

Uzasadnienie
do Uchwały nr XIV/99/2012
Rady Miejskiej Wielichowa
z dnia 27 czerwca 2012 r.

Plan Odnowy Miejscowości Wielichowo wymaga stałej aktualizacji. Zmiana Planu jest konieczna z uwagi na pojawiające się nowe potrzeby w zakresie zadań inwestycyjnych planowanych do realizacji na terenie miejscowości Wielichowo. Zmiana Planu Odnowy Miejscowości Wielichowo została przyjęta przez Radę Osiedla Wielichowa w dniu 5 czerwca 2012 r. Uchwała Rady Osiedla wymaga zatwierdzenia przez Radę Miejską Wielichowa dlatego pojęcie tej uchwały jest zasadne.

4. Opis planowanych do realizacji przedsięwzięć w latach 2010-2017.

Przeprowadzona analiza słabych i mocnych stron miejscowości Wielichowo pozwala na identyfikację najpilniejszych potrzeb inwestycyjnych. Jak widać miasteczko ma bardzo atrakcyjną historię o czym świadczy duża ilość obiektów zabytkowych zlokalizowanych w Wielichowie. Ich stan jednak wymaga przeprowadzenia prac konserwatorskich zabezpieczających te cenne obiekty naszego dziedzictwa kulturowego. Wśród priorytetowych zadań należy również wymienić: konieczność budowy przedszkola dla dzieci nie tylko z terenu Wielichowa ale i sąsiednich miejscowości. Konieczność realizacji tego zadanie jest podyktowana rosnącym zainteresowaniem rodziców, którzy coraz częściej, ze względu na swoją aktywność zawodową zapisują dzieci do przedszkola. Ich liczba z roku na rok wzrasta a liczba miejsc w obecnie funkcjonującym przedszkolu jest ograniczona ze względu na warunki lokalowe.

Pilnych prac remontowych wymagają również ulice i chodniki na terenie miasta. Prowadzone aktualnie prace inwestycyjne w zakresie budowy sieci wodociągowej wymagają prowadzenia robót budowlanych w dużej części w obrębie pasów drogowych i chodników co powoduje znaczne pogorszenie nawierzchni tych ulic i chodników.

Poniżej przedstawione zostały najważniejsze potrzeby inwestycyjne na terenie miasta Wielichowa.

Harmonogram planowanych do realizacji zadań w latach 2010-2017

Nazwa zadania	Cel i przeznaczenie	Okres realizacji	Wartość zadania (zł) i źródła finansowania
Budowa Przedszkola w Wielichowie	Celem inwestycji jest zaspokojenie potrzeb w zakresie wychowania przedszkolnego	2012- 2015	5 000 000,00 <ul style="list-style-type: none">• Budżet gminy
Odnowienie zabytkowych witraży w kościele parafialnym p.w. Marii Magdaleny w Wielichowie	Celem zadania jest zachowanie lokalnego dziedzictwa kulturowego	2010-2011	300 000,00 <ul style="list-style-type: none">• Parafia• Fundusz kościelny• PROW 2007-2013• LEADER
Remont dachu Kościoła p.w.	Celem zadania jest odnowienie zabytkowego kościoła a	2011-2013	1 000 000,00

Marii Magdaleny w Wielichowie	jednocześnie zachowanie lokalnego dziedzictwa kulturowego		<ul style="list-style-type: none"> • parafia • Fundusz kościelny • PROW 2000-2013
Modernizacja stadionu sportowego w Wielichowie	Zadanie ma na celu poprawę bezpieczeństwa i estetyki obiektu	2012-2015	1 000 000,00 <ul style="list-style-type: none"> • Budżet gminy
Modernizacja pomieszczeń Centrum Kultury i Biblioteki w Wielichowie	Zadanie ma na celu poprawę warunków lokalowych oraz dostosowanie pomieszczeń na potrzeby prowadzonej działalności kulturalnej	2012-2015	200 000,00 <ul style="list-style-type: none"> • Budżet gminy • MKiDN
Budowa ścieżki pieszo- rowerowej na odcinku Wielichowo-Rakoniewice	Celem planowanego zadania jest poprawa bezpieczeństwa ruchu rowerowego i pieszego, wzrost atrakcyjności miejscowości	2012-2014	700 000,00 <ul style="list-style-type: none"> • Budżet gminy • LEADER • PROW 2007-2013
Remont nawierzchni ulic i chodników w Wielichowie	Remont ma na celu zapewnienie bezpieczeństwa w ruchu drogowym, poprawę estetyki miasta, wzrost zadowolenia mieszkańców	2011-2017	5 000 000,00 <ul style="list-style-type: none"> • Budżet gminy • WZDW • PZD
Budowa kanalizacji sanitarnej	Celem zadania jest uporządkowanie gospodarki ściekowej na terenie miasta	2011-2017	Wg. Kosztorysu
Budowa placu zabaw	Celem zadania jest utworzenie miejsca zabaw dla najmłodszych dzieci dającego im możliwość aktywnego wypoczynku	2013-2015	40 000,00 <ul style="list-style-type: none"> • Budżet gminy • PROW
Budowa oświetlenia ulicznego ul. Rakoniewicka	Poprawa bezpieczeństwa mieszkańców	2012-2015	58 000,00 <ul style="list-style-type: none"> • Budżet gminy • PROW

Plan Rozwoju miejscowości Wielichowo na lata 2010-2017 jest dokumentem, otwartym a zapisane w nim zadania będą aktualizowane stosownie do zmieniających się uwarunkowań wewnętrznych jak i zewnętrznych, pojawiających się nowych możliwości oraz zmiany hierarchii przyjętych priorytetów. Uwzględniane będą również nowe potrzeby

zgłaszane przez radnych, stowarzyszenia i nieformalne grupy mieszkańców, kościoły, organizacje pozarządowe, sektor publiczny i prywatny.

5. Opis i charakterystyka obszarów o szczególnym znaczeniu dla zaspokojenia potrzeb mieszkańców, sprzyjających nawiązywaniu kontaktów społecznych, ze względu na ich położenie oraz cechy funkcjonalno-przestrzenne.

Wielichowo to niewielkie miasteczko. Zamieszkuje tu ok. 1700 mieszkańców. Mimo tego w Wielichowie można wyróżnić kilka obszarów o szczególnym znaczeniu dla zaspokojenia potrzeb mieszkańców, sprzyjających nawiązywaniu kontaktów społecznych, ze względu na położenie oraz cechy funkcjonalno-przestrzenne. Na szczególną uwagę zasługuje Centrum Kultury w Wielichowie, które realizuje zadania w dziedzinie kultury. Budynek zlokalizowany jest przy ul. Pocztowej. W Centrum Kultury aktywnie działa Chór „Wielisław”, Ludowy Zespół Śpiewaczy „Wilkowianie”, Koło PZW „Karaś”, 9 Drużyna Harcerska im. Kazimierza Wielkiego w Wielichowie. To tutaj odbywają się różnego rodzaju imprezy takie jak: koncerty, wystawy, występy dzieci, spotkania członkiń Koła Gospodyń, spotkania emerytów, zebrania mieszkańców Wielichowa, sesje Rady Miejskiej Wielichowa. Jest to miejsce bardzo potrzebne dla zaspokajania potrzeb mieszkańców w zakresie kultury.

Kolejne miejsce to teren na którym znajduje się Zespół Szkół im. Polskich Noblistów wraz z kompleksem boisk i miasteczkiem ruchu drogowego położony przy ul. Kościelnej. Szkoła Podstawowa i Gimnazjum stanowią centrum edukacyjne naszej Gminy. Sąsiadująca ze szkołą hala sportowa oraz boiska są miejscem spotkań młodzieży i dorosłych mieszkańców miasta. Jest to miejsce bezpieczne. Szkoła i przylegający do niej teren objęty jest systemem monitoringu. Dla znacznej części obywateli najważniejszym miejscem w Wielichowie jest Kościół pw. Św. Marii Magdaleny. Kościół mieści się w centrum miasta przy ul. Szkolnej. Jest to miejsce ważne z uwagi na funkcję jaką pełni, gdyż skupia wokół siebie nie tylko mieszkańców Wielichowa ale i pobliskich wsi należących do parafii. Zdecydowana większość mieszkańców jest wyznania rzymsko-katolickiego dlatego Kościół pełni w ich życiu ważną rolę. To tutaj spotykają się zarówno podczas codziennych nabożeństw oraz z okazji Świąt jak i podczas wspólnej pracy na rzecz swojej Wspólnoty parafialnej. Jest to miejsce bardzo ważne dla wielu mieszkańców gdyż to tutaj właśnie większość z nich przyjęła sakramenty święte: chrztu, Komunii Św., bierzmowania, małżeństwa

Obiekt pochodzi z poł. XVIII w., wybudowany został głównie dzięki staraniom ówczesnych księży proboszczów Józefa Korytkowskiego i Władysława Walknowskiego. W latach 1934-37 ks. Proboszcz Ludwik Górski przebudował kościół poprzecznie do osi. Zbudowana została nowa nawa w kierunku południowym, a dawne prezbiterium stało się kaplicą św. Marii Magdaleny. W 1950 r. ks. Proboszcz Bolesław Filipowski przebudował dawną kruchtę pod wieżą na drugą kaplicę. Obecnie w ołtarzu głównym znajduje się figura Chrystusa Króla. Dawny ołtarz główny z końca XVII w. znajduje się w bocznej kaplicy. W jego polu głównym umieszczony jest obraz św. Marii Magdaleny, po bokach między kolumnami rzeźby św. Piotra i Pawła, a w zwieńczeniu obraz Najświętszego Serca Pana Jezusa. W kaplicy bocznej umieszczono ołtarz z rzeźbą Matki Boskiej Wniebowziętej w otoczeniu aniołów, na sklepieniu znajduje się malowidło przedstawiające scenę Koronacji NMP. Kościół charakteryzuje się pięknymi witrażami autorstwa pięciu projektantów: Józefa Ośmina, Jana Piaseckiego, Wacława Piotrowskiego, Stanisława Powalisza oraz Jana Wałacha. Jest to obiekt wpisany do rejestru zabytków. Pełni on jedną z najważniejszych dla mieszkańców funkcji a mianowicie jednoczy ze sobą ludzi podczas odprawianych nabożeństw.

Na szczególną uwagę zasługują także :

- Rynek i jego okolice (ul. Szkolna, Pocztowa, Kościelna),
- ul. Parkowa (park, stadion miejski),
- obszar ul. Rakoniewickiej.

Plan sytuacyjny Wielichowa



Na wielichowskim Rynku znajduje się ratusz, w którym swoją siedzibę ma Urząd Miasta i Gminy oraz Urząd Stanu Cywilnego, to tutaj mieszkańcy całej gminy załatwiają sprawy administracyjne dotyczące np.: zameldowania, rejestracji działalności gospodarczej, ewidencji gruntów, podatków lokalnych itp. Na rynku znajduje się także skwer z zielenią gdzie wielu mieszkańców spędza w okresie wiosenno-letnim swój wolny czas spotykając się ze sobą.

Ważną rolę dla mieszkańców zarówno Wielichowa jak i pozostałych miejscowości należących do gminy Wielichowo odgrywają okolice ul. Pocztowej i Kościelnej wraz z przylegającymi do nich budynkami. To tutaj zlokalizowanych jest szereg instytucji oraz obiektów użyteczności publicznej z usług których na co dzień korzysta miejscowa ludność, należą do nich min.: poczta, Centrum Kultury, Ośrodek Pomocy Społecznej i sąsiadująca z nim jednostka ochotniczej straży pożarnej gdzie dyżur pełną także ratownicy medyczni pogotowia ratunkowego. W niedalekim sąsiedztwie znajduje się ośrodek zdrowia i przedszkole samorządowe oraz budynek szkoły podstawowej i gimnazjum.

Kolejnym miejscem, które odgrywa dużą rolę dla miejscowej ludności jest teren ulicy Parkowej, w szczególności znajdujący się tam stadion miejski. To tutaj odbywają się cykliczne imprezy plenerowe takie jak: Święto Pieczarki, Powitanie i Pożegnanie Lata, Motopiknik, zabawy z okazji Dnia Dziecka oraz treningi i mecze piłkarskie z udziałem lokalnej drużyny piłkarskiej Pieczarka-Wielichowo. Wszystkie te wydarzenia przyciągają za sobą rzeszę uczestników, nie tylko mieszkańców naszej gminy ale i gmin sąsiadujących. Są okazją do wspólnej zabawy, nawiązywania nowych kontaktów, znajomości integrują ze sobą dzieci, młodzież a także dorosłych.

Innym miejscem, który zasługuje na uwagę jest ul. Rakoniewicka w Wielichowie. Jest to jedna z tzw. wylotowych ulic z miasteczka prowadząca do sąsiedniej gminy Rakoniewice. Ulica ta stanowi fragment drogi wojewódzkiej nr 312, jest odcinkiem bardzo ruchliwym i uczęszczanym. Aby ta część miasteczka w pełni zaspokajała rosnące potrzeby ludności oraz ich bezpieczeństwo konieczna jest tutaj rozbudowa chodników oraz wykonanie dodatkowego oświetlenia ulicznego, planowana jest tutaj również budowa ścieżki pieszo- rowerowej, która połączy gm. Wielichowo z gm. Rakoniewice dzięki temu rozwiązaniu miasteczko zyska na atrakcyjności.

6. Podsumowanie

Opracowany Plan Odnowy Miejscowości zakłada w przeciągu 7 najbliższych lat realizację kilku zadań. Istotą tych zadań jest pobudzenie aktywności środowisk lokalnych. Realizacja Planu Odnowy Miejscowości ma także służyć integracji społeczności lokalnej, większemu zaangażowaniu w sprawy swojej miejscowości, zagospodarowaniu wolnego czasu dzieci i młodzieży oraz rozwojowi organizacji społecznych. Realizacja zaplanowanych zadań ma na celu polepszenie warunków życiowych mieszkańców, wzrost atrakcyjności miasteczka jako miejsca zamieszkania i prowadzenia działalności gospodarczej.

Ocena planu prowadzona będzie na podstawie składanych raportów z prowadzonego, monitoringu rzeczowego i finansowego, opisu rozbieżności, jeśli takie powstaną pomiędzy planem a wdrożeniem zadania oraz analizą przyczyn i skutków rozbieżności. Ocena szczegółowa zadań wynikających z Planu nastąpi po zakończeniu i rozliczeniu inwestycji.

O Planie Odnowy Miejscowości Wielichowo, jak również o rozpoczynanych zadaniach, ich przebiegu i zakończeniu wszyscy mieszkańcy będą szczegółowo informowani. Informacje będą upowszechniane za pośrednictwem prasy lokalnej, na stronie internetowej Urzędu Miasta i Gminy oraz bezpośrednio przez władze gminy na spotkaniach z mieszkańcami.

Załącznik nr 2 do
Uchwały nr XIV/99/2012
Rady Miejskiej Wielichowa
z dnia 27 czerwca 2012 r.

PLAN ODNOWY
MIEJSCOWOŚCI



WIELICHOWO

NA LATA 2010-2017

Wielichowo 2010 r.

Spis treści

Wstęp.....	3
1. Charakterystyka miejscowości Wielichowo	4
1.1. Położenie i obszar miejscowości Wielichowo	4
1.2. Zarys historii Wielichowa	5
1.3. Warunki klimatyczne	6
1.4. Ludność miasta Wielichowa	7
1.5. Bezrobocie.....	8
2. Analiza zasobów miejscowości.....	8
2.1. Rolnictwo.....	8
2.2. Działalność gospodarcza.....	9
2.3. Infrastruktura techniczna.....	10
2.3.1. Drogi.....	10
2.3.2. Komunikacja kolejowa.....	11
2.3.3. Publiczny transport autobusowy	11
2.3.4. Telefonizacja	11
2.3.5. Zaopatrzenie w energię elektryczną.....	11
2.3.6. Zaopatrzenie w gaz.....	12
2.3.7. Zaopatrzenie w wodę.....	12
2.3.8. Gospodarka ściekowa i gospodarka odpadami stałymi.....	12
2.4. Infrastruktura społeczna	13
2.4.1. Kultura.....	13
2.4.2. Ochrona zdrowia	14
2.4.3. Opieka Społeczna	14
2.4.4. Szkolnictwo	14
2.4.5. Ochrona przeciwpożarowa	15
2.5. Zabytki	15
3. Ocena mocnych i słabych stron Wielichowa	17
4. Opis planowanych do realizacji przedsięwzięć w latach 2010-2017.....	18
5. Opis i charakterystyka obszarów o szczególnym znaczeniu dla zaspokojenia potrzeb mieszkańców, sprzyjających nawiązywaniu kontaktów społecznych, ze względu na ich..... położenie oraz cechy funkcjonalno-przestrzenne.....	21
6. Podsumowanie	24

Wstęp

Plan Odnowy Miejscowości Wielichowo to dokument, który określa strategię działań w sferze społeczno-gospodarczej na lata 2010-2017. Podstawą opracowania planu jest Plan Rozwoju Lokalnego Gminy Wielichowo.

Niniejsze opracowanie zawiera charakterystykę miejscowości, historię, która ukazuje bogatą przeszłość miasta, analizę zasobów służącą przedstawieniu stanu rzeczywistego, analizę SWOT czyli mocne i słabe strony miejscowości, planowane kierunki rozwoju, a także planowane przedsięwzięcia wraz z szacunkowym kosztorysem i harmonogramem tych działań.

Realizacja Planu Odnowy Miejscowości Wielichowo ma przede wszystkim przyczynić się do podniesienia standardu życia i pracy m.in. przez realizację określonych priorytetowych inwestycji. Planowane przedsięwzięcia mają zaktywizować mieszkańców do działań prospołecznych a w konsekwencji przyczynić się do podniesienia atrakcyjności całej miejscowości.

1. Charakterystyka miejscowości Wielichowo

1.1. Położenie i obszar miejscowości Wielichowo

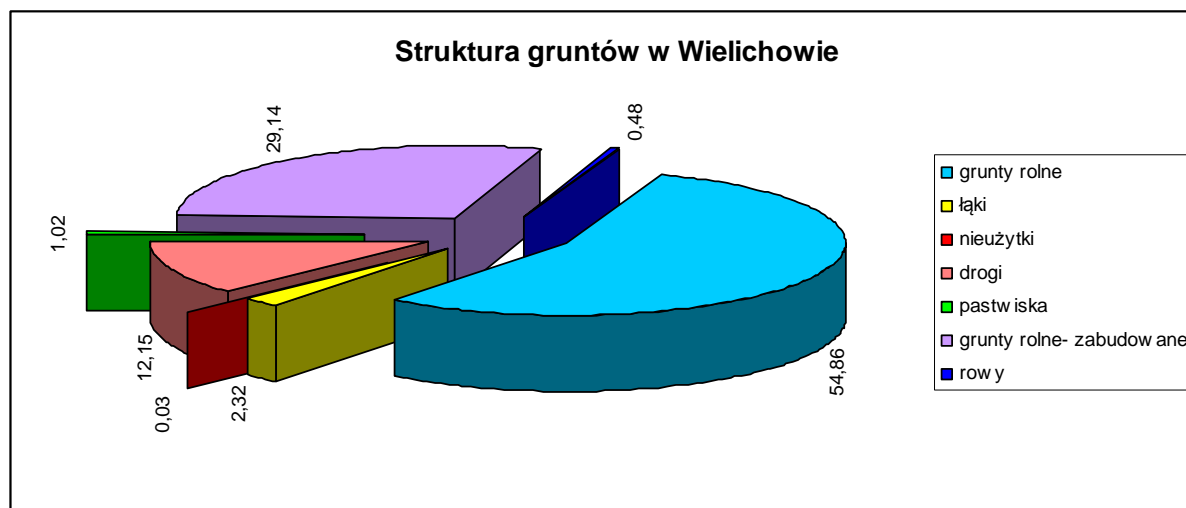
Gmina Wielichowo jest gminą o charakterze miejsko-wiejskim. Położona jest w zachodniej części województwa wielkopolskiego, w powiecie grodziskim w odległości ok. 65 km od Poznania. Miasto Wielichowo zajmuje obszar 124 ha. Wielichowo jest siedzibą władz Gminy. Centrum miasta stanowi rynek o ciekawym układzie architektonicznym, objętym ochroną konserwatorską.



Rysunek 1 Obszar Gminy Wielichowo

PLAN ODNOWY MIEJSCOWOŚCI WIELICHOWO NA LATA 2010-2017

Ponad 50 % obszaru miasta stanowią grunty rolne niezabudowane, ok. 30% to obszary zabudowane, z kolei 12 % to grunty pod drogami. Szczegółową strukturę gruntów przedstawia poniższy wykres.



Źródło: Starostwo Powiatowe w Grodzisku Wlkp.

Rysunek 2 Struktura gruntów na terenie miasta Wielichowa

1.2. Zarys historii Wielichowa

Pierwsza wzmianka o Wielichowie pochodzi z roku 1297. Natomiast prawa miejskie, przywilejem króla Władysława Jagiełły Wielichowo otrzymało w roku 1429. Zasadnicza oś układu urbanistycznego miasta przebiegała z północy na południe. Pierwotnie z placu rynkowego wychodziły drogi prowadzące do: Grodziska, Wolsztyna, Rakoniewic. Od południa miasto granoczyło z bagnami i rozlewiskami Obry, a od wschodu z folwarkiem biskupim. Obszar na północ od rynku przeznaczono na budowę kościoła. Został on wzniesiony po 1510 r. Ludność rolnicza osiedlała się na przedmieściach, dlatego ta część miasta rozwinęła się szybciej od właściwego miasta, gdzie zamieszkiwała ludność rzemieślnicza. W połowie XV w. znaczenie i wielkość miasta była podobna do najmniejszych miast Wielkopolski jak np.: Kórnik czy Ślesina. Aby poprawić sytuację miasta król Zygmunt III przywilejem z 1592 r. nadał prawo do targów i jarmarków. Prawo to miasto utraciło w XVIII w. by ponownie je odzyskać w XIX w. W tym okresie w Wielichowie upada rzemiosło na skutek silnej konkurencji innych miast.

PLAN ODNOWY MIEJSCOWOŚCI WIELICHOWO NA LATA 2010-2017

W XVII w. miasto przejęła kapituła poznańska, w zamian za młyn na Cybinie. Rozwój miasta następował powolnie ze względu na dużą odległość od arterii komunikacyjnych, liczne bagna i rozlewiska Obry oraz istnienie silnych ośrodków miejskich wokół Grodziska, Śmigła, czy Przemętu. Niekorzystnie na rozwój miasta wpływały też przemarsze wojsk i liczne pożary. Lepsze warunki dla rozwoju miasta pojawiły się w XIX w. kiedy to Wielichowo zaczęło rozbudowywać się na zachód, nastąpiła regulacja ulic. W 1805 r. ukończono budowę grobli przez błota Obry. W XIX w. przeprowadzono również komasację gruntów miejskich oraz wybrukowano większość ulic. Wielichowo w tym czasie przeszło największe zmiany architektoniczne oraz ludnościowe.

Powodem do dumy miasta Wielichowa jest okres Powstania Wielkopolskiego 1918/1919, kiedy to mieszkańcy samodzielnie, nie czekając na rozkazy, zorganizowali Kompanię Wielichowską i włączyli się w zbrojny nurt, który doprowadził do oswobodzenia Wielkopolski. W czasie II wojny światowej mieszkańcy prowadzili działania konspiracyjne. Miasto zostało wyzwolone w styczniu 1945 r. Przez cały okres swojej historii pozostawało ośrodkiem produkcji rolniczej i rzemiosła.

1.3. Warunki klimatyczne

Obszar Wielichowa, podobnie jak całej gminy leży w granicach XV środkowowielkopolskiego regionu klimatycznego Polski, wyznaczonego na podstawie częstości występowania różnych typów pogody. Cechą charakterystyczną tego regionu jest występowanie znacznej ilości dni ciepłych, a zarazem pochmurnych, ale bez opadu. Podobnie częściej występują dni z pogodą przymrozkową, bardzo chłodną, ale bez opadów.

Klimat na tym obszarze znajduje się pod wpływem mas powietrza oceanicznego. Charakteryzuje się on większą roczną amplitudą powietrza, wczesną wiosną, długim latem, łagodną zimą z małą i krótko utrzymującą się pokrywą śnieżną. Zima trwa tu ok. 75 dni, a lato 94 dni. Liczbą dni pogodnych wynosi 60, pochmurnych 110.

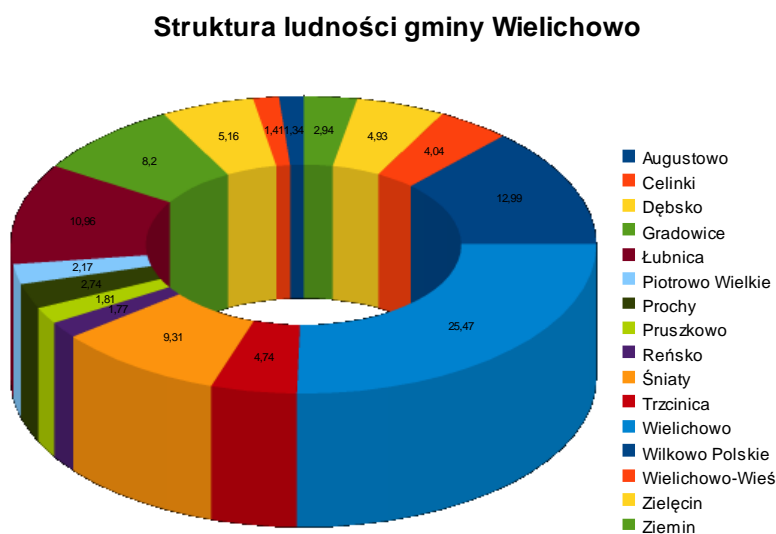
Wielichowo położone jest w rejonie o najniższym w Polsce opadzie atmosferycznym. Najbardziej wilgotnymi miesiącami są: lipiec, czerwiec i sierpień. Natomiast najmniej opadów przypada na: luty, marzec i styczeń.

Przeważają tu wiatry zachodnie i południowo-zachodnie. Średnia prędkość wiatru wynosi 2 m/sek.

1.4. Ludność miasta Wielichowa

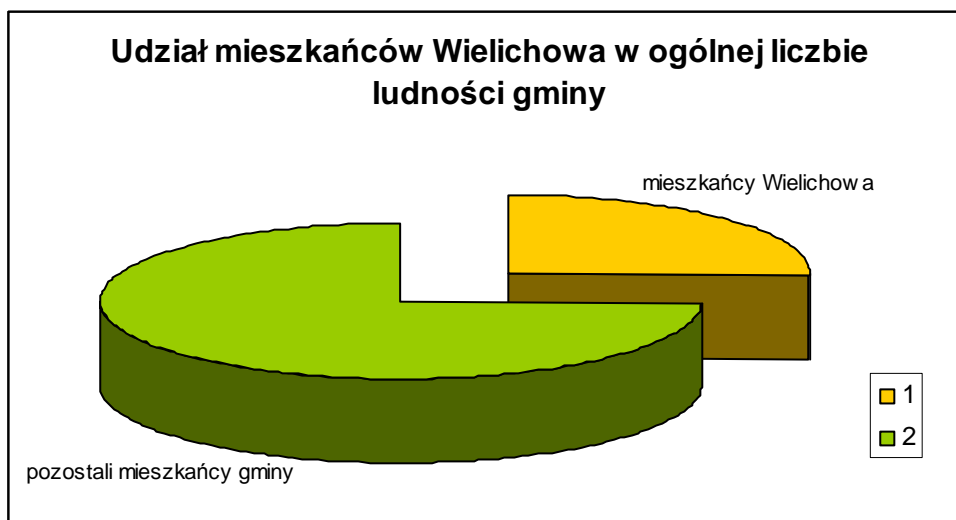
Z danych Urzędu Stanu Cywilnego wynika, że miasto Wielichowo zamieszkuje według stanu na koniec 2009 r. 1 783 mieszkańców, z czego 1 749 to zameldowania stałe a 34 to osoby zameldowane czasowo.

Mieszkańcy Wielichowa stanowią znaczną część populacji gminy bo aż 25 % ludności to mieszkańcy miasta.



Źródło: USC w Wielichowie (31.12.2009 r.)

Rysunek 3 Struktura mieszkańców gminy



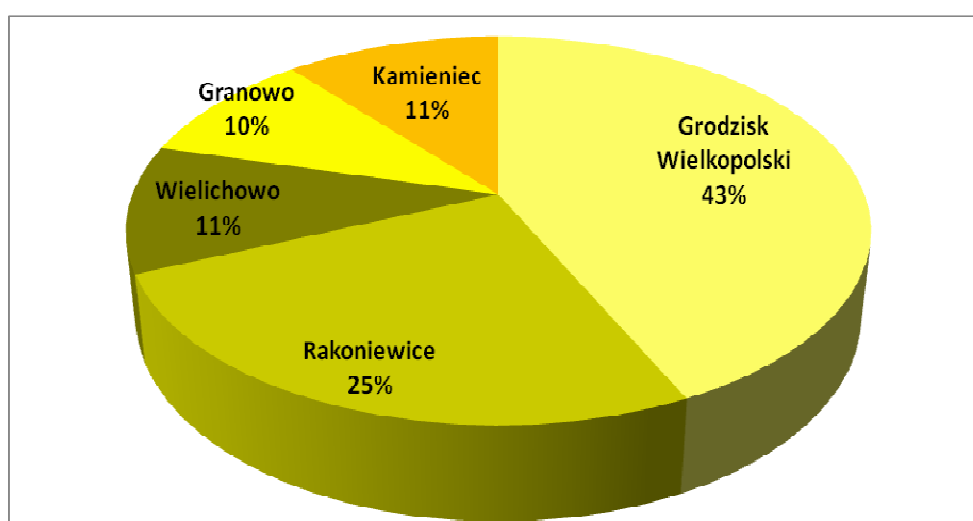
Źródło: USC w Wielichowie (31.12.2009 r.)

Rysunek 4 Udział mieszkańców Wielichowa w ogólnej liczbie mieszkańców gminy

1.5. Bezrobocie

Stopa bezrobocia w powiecie grodziskim na koniec 2009 r. wynosiła 8,6 % , natomiast według danych na koniec marca 2010 r. jej poziom wzrósł do 9,6 % . Według danych Powiatowego Urzędu Pracy w Grodzisku Wlkp. na koniec 2009 r. liczba bezrobotnych w naszej Gminie wynosiła 190 osób i stanowiła 11% ogólnej liczby bezrobotnych z terenu powiatu grodziskiego.

Struktura osób bezrobotnych na terenie powiatu grodziskiego



Źródło: PUP w Grodzisku Wlkp.

Rysunek 5 Poziom bezrobotnych w gminie Wielichowo w 2009 r.

2. Analiza zasobów miejscowości

2.1. Rolnictwo.

Na terenie Wielichowa prowadzonych jest 130 gospodarstw rolnych o łącznej powierzchni 558,6 ha. Przeważają gospodarstwa mniejsze nie przekraczające 7 ha. Szczegółowe dane o liczbie gospodarstw i ich powierzchni przedstawia poniższa tabela.

PLAN ODNOWY MIEJSCOWOŚCI WIELICHOWO NA LATA 2010-2017

Powierzchnia gospodarstwa	Ogólna liczba	Powierzchnia (ha)
1ha - 2 ha	62	68,53
2 ha – 5 ha	32	98,83
5 ha – 7 ha	8	49,77
7 ha -8 ha	15	124,98
8 ha – 11 ha	7	85,37
Pow. 11 ha	6	131,12
RAZEM	130	558,60

Źródło: *Urząd Miasta i Gminy w Wielichowie*

Tabela 1 Powierzchnia gospodarstw rolnych w Wielichowie

2.2.Działalność gospodarcza.

W roku 2009 na terenie Wielichowa według danych Głównego Urzędu Statystycznego zarejestrowane były 174 podmioty gospodarcze sektora prywatnego oraz 9 pomiotów sektora państwowego. Sektor prywatny tworzyły: 164 osoby fizyczne prowadzące działalność gospodarczą, 6 spółek handlowych, 3 stowarzyszenia oraz 1 spółdzielnia.

Wśród podmiotów funkcjonujących na terenie Wielichowa wymienić należy:

- Gminna Spółdzielnia „Samopomoc Chłopska”,
- Stacja Kontroli Pojazdów
- Wytwórnia Waty Kosmetycznej,
- SANTANO
- Restauracja FANTAZJA
- ANEX – Zaopatrzenie Rolnictwa

Obok punktów handlowych (sklepy spożywcze, przemysłowe, odzieżowe itp.) i usługowych (warsztaty, gabinety kosmetyczne,) w Wielichowie funkcjonują dwie apteki oraz 2 stacje paliw.

2.3. Infrastruktura techniczna

2.3.1. Drogi

Oś komunikacyjną miasta Wielichowa stanowi droga wojewódzka nr 312 Rakoniewice - Wielichowo - Czacz. Przez Wielichowo droga przechodzi zabudowanym układem ulicznym. Istnieje potrzeba realizacji obejścia miasta poprzez budowę obwodnicy.

W obrębie miasta znajdują się też drogi powiatowe i gminne.

Numer drogi	Nazwa ulicy
544526P	ul. Słoneczna
544527P	ul. Śtrzelecka
544528P	ul. Łąkowa
544529P	ul. Zielona
544530P	ul. Lipowa
544531P	ul. Ratuszowa
544532P	ul. Kościelna
544533P	Plac Powstańców Wlkp.
544534P	ul. Polna
544535P	ul. Leśna
544536P	ul. Wierzbowa
544537P	ul. Jesionowa
544538P	ul. Piwna
544539P	ul. Składowa
544540P	ul. Parkowa
544541P	ul. Śliwkowa
544542P	ul. Ogrodowa
544543P	ul. Kwiatowa
544544P	ul. Nowa
544544P	ul. Rolna
544545P	ul. Młyńska
544546P	ul. Krzywa
544547P	ul. Gen. T. Kutrzeby

Tabela 2 Wykaz dróg gminnych w Wielichowie

2.3.2. Komunikacja kolejowa

Od strony południowej do Wielichowa dochodzi linia kolejowa wąskotorowa Śmigielskiej Kolejki Dojazdowej. W swojej ofercie Śmigielska Kolej Dojazdowa ma przejazdy indywidualne i grupowe oraz przejazdy specjalne, firmowe z urozmaiconym składem (również towarowym) i programem towarzyszącym .

2.3.3. Publiczny transport autobusowy

Na terenie Wielichowa realizowane są kursy autobusowe, które są obsługiwane przez: PKS Poznań, PKS Leszno i PKS Nowa Sól. Obciążenie kursów jest różne, w zależności od pory dnia. W przyszłości przewiduje się utrzymanie liczby kursów na podobnym poziomie. Dodatkowo na terenie Wielichowa działają dwie firmy świadczące usługi w zakresie przewozu osób: „ Przewóz osób mgr Aleksandra Fornalska-Czapla, przedsiębiorstwo obsługuje linię Wilkowo Polskie – Wielichowo – Grodzisk Wlkp. oraz firma R&J Sp. z o.o. kursująca na trasie Wolsztyn – Tarnowa – Wielichowo.

2.3.4. Telefonizacja

Sieć telefoniczna na terenie Wielichowa jest całkowicie doziemna, budowana w latach 1998-2000. Na terenie Wielichowa znajdują się także :

- Stacja bazowa telefonii komórkowej PLUS GSM,
- Stacja bazowa telefonii komórkowej sieci ERA,
- Stacja bazowa telefonii komórkowej sieci ORANGE.

2.3.5. Zaopatrzenie w energię elektryczną

Obecnie na terenie Wielichowa nie ma linii najwyższych (220 kV i więcej) i wysokich napięć(110 kV). Zaopatrzenie w energię elektryczną dokonuje się za pośrednictwem linii 15 kV ze stacji elektroenergetycznych, zlokalizowanych w sąsiednich gminach.

2.3.6. Zaopatrzenie w gaz

Miasto Wielichowo jest w pełni zgazyfikowane. Doprowadzanie gazu do miasta odbywa się ze stacji redukcyjno – pomiarowej usytuowanej w miejscowości Łubnica.

2.3.7. Zaopatrzenie w wodę

Miasto Wielichowo jako jedyne w województwie wielkopolskim nie posiada wodociągu. W Wielichowie istnieje zaledwie 3,3 km czynnej sieci rozdzielczej do której podłączonych jest 56 budynków. Długość przyłączy wynosi 2,4 km. W roku 2009 gmina rozpoczęła jego budowę. Zadanie obejmuje min. budowę sieci wodociągowej oraz stacji uzdatniania wody.

Termin zakończenia tego zadania planowany jest na lipiec 2011 r. Wtedy miasto będzie zwodociągowane w 100%.

2.3.8. Gospodarka ściekowa i gospodarka odpadami stałymi

Siecią kanalizacji sanitarnej objętych jest ok. 30 % miasta Wielichowa. Zakłada się sukcesywne porządkowanie gospodarki ściekowej. W roku 2005 przeprowadzono prace nad modernizacją i rozbudową oczyszczalni do której odprowadzane są ścieki z miasta oraz dowożone z poszczególnych wsi gminy. Długość sieć kanalizacyjnej na terenie Wielichowa wynosi 4,7 km, przyłącza 2,2 km. (237 szt. przyłączy)

Wielichowo zostało objęte Programem Selektywnej Zbiórki. Programem tym zostały również objęte wszystkie jednostki administracyjne wraz z podmiotami gospodarczymi oraz mieszkańcy zarówno miasta Wielichowa jak i całej Gminy.

Podstawowym celem tego programu jest maksymalny „odzysk u źródła” następujących materiałów: papier i tektura, szkło, tworzywa sztuczne (PET i folie opakowaniowe). Dzięki segregacji odpadów wtórnych planuje się zredukowanie ogólnej ilości odpadów komunalnych trafiających na składowiska. Na terenie gminy nie ma czynnego wysypiska. Odpady wywożone są na wysypisko śmieci w sąsiedniej gminie Rakoniewice. W połowie 2008 r. Gmina Wielichowo wstąpiła do Związku Międzygminnego „Centrum Zagospodarowania

Odpadów SELEKT”. Zapewni to gminie możliwość na składowanie śmieci w centrum zagospodarowania odpadów w miejscowości Piotrowo w gminie Czempin. Zakład ma zacząć działalność w lipcu 2011 r. W jego skład wejdą: hala sortownicza, budynek administracyjny oraz płyta kompostowa ze zbiornikiem do odcieków.

2.4. Infrastruktura społeczna

2.4.1. Kultura

W Wielichowie działa Centrum Kultury, które realizuje zadania w dziedzinie wychowania, edukacji, działalności sportowej i rekreacyjnej.

Sekcje, kluby i koła zainteresowań przy Centrum Kultury:

- Sekcja taneczna,
- Sekcja nauki gry na instrumentach klawiszowych,
- Sekcja nauki gry na gitarze klasycznej
- Sekcje sportowe:

Przy Centrum Kultury działają następujące organizacje:

- Chór mieszany „Wielisław”- zajęcia indywidualne, opieka i przygotowanie do festiwali, koncertów grup muzycznych i solistów związanych lub współpracujących z Centrum Kultury,
- Zespół śpiewaczy „Wilkowianie”
- Zespół wokalny-instrumentalny „Familia”
- Koło wędkarskie „KARASZ”,
- Koło Ligi Obrony Kraju,
- Drużyna harcerska im. Kazimierza Wielkiego.
- Związek Emerytów, Rencistów i Inwalidów.

Obok stałych zajęć i imprez Centrum Kultury organizuje także imprezy doraźne, takie jak:

- Koncert Noworoczny,
- Koncert Kolęd,
- Walentynki,
- Wystawy: haftu, kartek wielkanocnych, bożonarodzeniowych, szopek bożonarodzeniowych
- Majówka,
- Święto Pieczarki,

- Pożegnanie Lata,
- Biesiada „W gościnie u Wilkowiec”,
- Święta Narodowe: Rocznica odzyskania niepodległości, rocznica Powstania Wielkopolskiego,
- Dożynki,

2.4.2. Ochrona zdrowia

W Wielichowie działa Niepubliczny Zakład Opieki Zdrowotnej. W zakresie podstawowej opieki rodzinnej praktykuje jeden lekarz rodzinny, jeden stomatolog oraz 3 pielęgniarki. Dodatkowo na terenie Wielichowa działają też gabinety prywatne, w tym: 2 gabinety stomatologiczne, 1 gabinet lekarza chorób wewnętrznych. Swoje usługi świadczy też pielęgniarka środowiskowa.

2.4.3. Opieka Społeczna

W dniu 30 kwietnia 1990 r. Uchwałą Rady nr XII/63/90 został utworzony w Wielichowie Ośrodek Pomocy Społecznej, działający w oparciu o ustawę o pomocy społecznej. Działalność OPS polega na rozpoznawaniu i analizowaniu potrzeb biologicznych, psychicznych i społecznych jednostek, rodzin, grup społecznych oraz udzielania wsparcia w postaci pomocy finansowej, pośrednictwa, poradnictwa, oraz pracy socjalnej osobom potrzebującym tego wsparcia. Pomocą ze strony OPS objęte są środowiska dotknięte min.: ubóstwem, sieroctwem, bezdomnością, bezrobociem, alkoholizmem, narkomanią, długotrwałą chorobą, bezradnością życiową.

Pomoc świadczona przez OPS polega min. na dożywianiu dzieci w szkołach, zakupie ubrań i żywności, zasiłkach celowych, świadczeniu usług opiekuńczych itp..

2.4.4. Szkolnictwo

Na terenie miasta Wielichowa funkcjonuje:

- **Przedszkole**, które jest jedynym w Wielichowie i uczęszcza do niego 43 dzieci.

- **Zespół Szkoły Podstawowej i Gimnazjum**, do którego łącznie uczęszcza 609 uczniów, z czego 278 to uczniowie Szkoły Podstawowej, a pozostałe 331 dzieci to uczniowie Gimnazjum.
- **Oddział „0” mieszczący się w budynku Szkoły Podstawowej**- do którego uczęszczają 45 dzieci.

Gimnazjum w Wielichowie jest jedynym w Gminie . Dowożeni są do niego uczniowie z całej Gminy Wielichowo.



Rysunek 6 Zespół Szkół im. Polskich Noblistów w Wielichowie

2.4.5. Ochrona przeciwpożarowa

Na terenie Wielichowa prowadzi działalność jednostka Ochotniczej Straży Pożarnej. Powstała ona w roku 1933. Liczy ok.70 członków. Jednostka OSP w Wielichowie posiada 3 samochody ratowniczo – gaśnicze. Jednostka ta jest włączona do Krajowego Systemu Ratowniczo – Gaśniczego.

2.5. Zabytki

Wielichowo jest małym miasteczkiem z objętym ochroną konserwatorską układem urbanistycznym pochodzącym z okresu XV-XIX w. Jest to miejscowość bardzo estetyczna pozbawiona obiektów o architekturze rażąco niedostosowanej do otoczenia.

PLAN ODNOWY MIEJSCOWOŚCI WIELICHOWO NA LATA 2010-2017

Wśród obiektów zabytkowych na szczególną uwagę zasługują:

- **Zespół Kościoła Parafii p.w. Św. Marii Magdaleny** mieszczący się na ul. Szkolnej.
 - Kościół murowany w latach 1762-1784, ukończony w 1795, w latach 1934-1937 rozbudowany poprzecznie do osi.,
 - plebania murowana w końcu XIX w.
- **Pozostałości Kościoła Ewangelickiego** na ul. Pocztowej , murowany w latach 1912-1913, obecnie zaadaptowany na dom kultury,
- **Kaplica p.w Św. Waletego**, 1872 r.
- **Zespół Obiektów Cmentarza Grzebalnego** na Błoniu:
 - Drewniana Kaplica p.w. Narodzenia NMP, 1793 r., restaurowana w 1865 i 1957, wnętrza restaurowane w 1992 r.
 - Kostnica , koniec XIX w , obecnie budynek gospodarczy.
 - Ogrodzenie i brama, koniec XIX w.
- **Ratusz** , ul. Rynek, murowany k. XIX w lub pocz. XX w, obecnie siedziba UMiG.
- **Szkoła** , ul. Szkolna, murowana w 1887 r.
- **Bank**, ul. Grodziska, murowany na pocz. XX w, obecnie siedziba Banku Spółdzielczego
- **Poczta**, ul. Pocztowa, murowana ok. 1910 r.
- **Gospoda**, ul. Rynek, murowana na pocz. XX w., obecnie restauracja.
- **Młyn**, ul. Rakoniewicka, murowany w 1913 r.



Rysunek 7 Drewniana Kaplica p.w. Narodzenia NMP na cmentarzu w Wielichowie

2.6. Urzędy i instytucje publiczne

Wielichowo jest siedzibą władz Gminy Wielichowa, Urząd Miasta i Gminy mieści się na rynku, który jest centralnym punktem miasta . Na terenie miasta funkcjonują także inne instytucje świadczące usługi dla mieszkańców całej gminy, są to:

- Urząd Pocztowy
- Ośrodek Pomocy Społecznej
- Zakład Gospodarki Komunalnej i Mieszkaniowej
- Zespół Ekonomiczno-Administracyjny Szkół
- Centrum Kultury
- Bank Spółdzielczy
- Agencja PKO
- Ośrodek Zdrowia
- Ochotnicza Straż Pożarna

3. Ocena mocnych i słabych stron Wielichowa

Mocne strony	Słabe strony
Położenie, struktura przestrzenna, środowisko	
Korzystne położenie przy drodze wojewódzkiej nr 312	Brak obwodnicy miasta
Dobry stan środowiska naturalnego	
Infrastruktura techniczna	
Pełna gazyfikacja miasta	Brak sieci wodociągowej (obecnie w budowie)
Zmodernizowane oświetlenie uliczne	Niski stopień skanalizowania miasta
Dostęp do Internetu	Zły stan dróg i chodników
Zmodernizowana oczyszczalnia ścieków	
Rozwiązanie problemu zagospodarowania odpadów	

PLAN ODNOWY MIEJSCOWOŚCI WIELICHOWO NA LATA 2010-2017

Infrastruktura społeczna, oświata	
Funkcjonowanie Ośrodka Pomocy Społecznej	mała ilość miejsc w przedszkolu w stosunku do zapotrzebowania
Działalność Centrum Kultury i Biblioteki	Niezadawalający poziom opieki zdrowotnej
Podstawowa opieka medyczna	
Gimnazjum i Szkoła Podstawowa	
Przedszkole samorządowe	
Turystyka, sport, rekreacja	
Sala Gimnastyczna	Pogarszający się stan obiektów zabytkowych
Kompleks boisk sportowych	Brak ścieżek rowerowych
Miasteczko ruchu drogowego	Zły stan stadionu sportowego
Duża liczba zabytków	
Baza gastronomiczna i hotelowa	
Gospodarka, rolnictwo	
Ulgi dla inwestorów	Spadek cen produktów rolnych
Zwiększająca się liczba podmiotów gospodarczych	

4. Opis planowanych do realizacji przedsięwzięć w latach 2010-2017.

Przeprowadzona analiza słabych i mocnych stron miejscowości Wielichowo pozwala na identyfikację najpilniejszych potrzeb inwestycyjnych. Jak widać miasteczko ma bardzo atrakcyjną historię o czym świadczy duża ilość obiektów zabytkowych zlokalizowanych w Wielichowie. Ich stan jednak wymaga przeprowadzenia prac konserwatorskich zabezpieczających te cenne obiekty naszego dziedzictwa kulturowego. Wśród priorytetowych zadań należy również wymienić: konieczność budowy przedszkola dla dzieci nie tylko z terenu Wielichowa ale i sąsiednich miejscowości. Konieczność realizacji tego zadanie jest podyktowana rosnącym zainteresowaniem rodziców, którzy coraz częściej, ze względu na swoją aktywność zawodową zapisują dzieci do przedszkola. Ich liczba z roku na rok wzrasta a

PLAN ODNOWY MIEJSCOWOŚCI WIELICHOWO NA LATA 2010-2017
 liczba miejsc w obecnie funkcjonującym przedszkolu jest ograniczona ze względu na warunki lokalowe.

Pilnych prac remontowych wymagają również ulice i chodniki na terenie miasta. Prowadzone aktualnie prace inwestycyjne w zakresie budowy sieci wodociągowej wymagają prowadzenia robót budowlanych w dużej części w obrębie pasów drogowych i chodników co powoduje znaczne pogorszenie nawierzchni tych ulic i chodników.

Poniżej przedstawione zostały najważniejsze potrzeby inwestycyjne na terenie miasta Wielichowa.

Harmonogram planowanych do realizacji zadań w latach 2010-2017

Nazwa zadania	Cel i przeznaczenie	Okres realizacji	Wartość zadania (zł) i źródła finansowania
Budowa Przedszkola w Wielichowie	Celem inwestycji jest zaspokojenie potrzeb w zakresie wychowania przedszkolnego	2012- 2015	5 000 000,00 <ul style="list-style-type: none"> • Budżet gminy
Odnowienie zabytkowych witraży w kościele parafialnym p.w. Marii Magdaleny w Wielichowie	Celem zadania jest zachowanie lokalnego dziedzictwa kulturowego	2010-2011	300 000,00 <ul style="list-style-type: none"> • Parafia • Fundusz kościelny • PROW 2007-2013 • LEADER
Remont dachu Kościoła p.w. Marii Magdaleny w Wielichowie	Celem zadania jest odnowienie zabytkowego kościoła a jednocześnie zachowanie lokalnego dziedzictwa kulturowego	2011-2013	1 000 000,00 <ul style="list-style-type: none"> • parafia • Fundusz kościelny • PROW 2000-2013
Modernizacja stadionu sportowego w Wielichowie	Zadanie ma na celu poprawę bezpieczeństwa i estetyki obiektu	2012-2015	1 000 000,00 <ul style="list-style-type: none"> • Budżet gminy
Modernizacja pomieszczeń Centrum Kultury i Biblioteki w Wielichowie	Zadanie ma na celu poprawę warunków lokalowych oraz dostosowanie pomieszczeń na potrzeby prowadzonej działalności kulturalnej	2012-2015	200 000,00 <ul style="list-style-type: none"> • Budżet gminy • MKiDN

PLAN ODNOWY MIEJSCOWOŚCI WIELICHOWO NA LATA 2010-2017

Budowa ścieżki pieszo- rowerowej na odcinku Wielichowo-Rakoniewice	Celem planowanego zadania jest poprawa bezpieczeństwa ruchu rowerowego i pieszego, wzrost atrakcyjności miejscowości	2012-2014	700 000,00 • Budżet gminy • LEADER • PROW 2007-2013
Remont nawierzchni ulic i chodników w Wielichowie	Remont ma na celu zapewnienie bezpieczeństwa w ruchu drogowym, poprawę estetyki miasta, wzrost zadowolenia mieszkańców	2011-2017	5 000 000,00 • Budżet gminy • WZDW • PZD
Budowa kanalizacji sanitarnej	Celem zadania jest uporządkowanie gospodarki ściekowej na terenie miasta	2011-2017	Wg. Kosztorysu
Budowa placu zabaw	Celem zadania jest utworzenie miejsca zabaw dla najmłodszych dzieci dającego im możliwość aktywnego wypoczynku	2013-2015	40 000,00 • Budżet gminy • PROW
Budowa oświetlenia ulicznego ul. Rakoniewicka	Poprawa bezpieczeństwa mieszkańców	2012-2015	58 000,00 • Budżet gminy • PROW

Plan Rozwoju miejscowości Wielichowo na lata 2010-2017 jest dokumentem, otwartym a zapisane w nim zadania będą aktualizowane stosownie do zmieniających się uwarunkowań wewnętrznych jak i zewnętrznych, pojawiających się nowych możliwości oraz zmiany hierarchii przyjętych priorytetów. Uwzględniane będą również nowe potrzeby zgłaszane przez radnych, stowarzyszenia i nieformalne grupy mieszkańców, kościoły, organizacje pozarządowe, sektor publiczny i prywatny.

5. Opis i charakterystyka obszarów o szczególnym znaczeniu dla zaspokojenia potrzeb mieszkańców, sprzyjających nawiązywaniu kontaktów społecznych, ze względu na ich położenie oraz cechy funkcjonalno-przestrzenne.

Wielichowo to niewielkie miasteczko. Zamieszkuje tu ok. 1700 mieszkańców. Mimo tego w Wielichowie można wyróżnić kilka obszarów o szczególnym znaczeniu dla zaspokojenia potrzeb mieszkańców, sprzyjających nawiązywaniu kontaktów społecznych, ze względu na położenie oraz cechy funkcjonalno-przestrzenne. Na szczególną uwagę zasługuje Centrum Kultury w Wielichowie, które realizuje zadania w dziedzinie kultury. Budynek zlokalizowany jest przy ul. Pocztowej. W Centrum Kultury aktywnie działa Chór „Wielisław”, Ludowy Zespół Śpiewaczy „Wilkowianie”, Koło PZW „Karaś”, 9 Drużyna Harcerska im. Kazimierza Wielkiego w Wielichowie. To tutaj odbywają się różnego rodzaju imprezy takie jak: koncerty, wystawy, występy dzieci, spotkania członkiń Koła Gospodyń, spotkania emerytów, zebrania mieszkańców Wielichowa, sesje Rady Miejskiej Wielichowa. Jest to miejsce bardzo potrzebne dla zaspokajania potrzeb mieszkańców w zakresie kultury.

Kolejne miejsce to teren na którym znajduje się Zespół Szkół im. Polskich Noblistów wraz z kompleksem boisk i miasteczkiem ruchu drogowego położony przy ul. Kościelnej. Szkoła Podstawowa i Gimnazjum stanowią centrum edukacyjne naszej Gminy. Sąsiadująca ze szkołą hala sportowa oraz boiska są miejscem spotkań młodzieży i dorosłych mieszkańców miasta. Jest to miejsce bezpieczne. Szkoła i przylegający do niej teren objęty jest systemem monitoringu. Dla znacznej części obywateli najważniejszym miejscem w Wielichowie jest Kościół pw. Św. Marii Magdaleny. Kościół mieści się w centrum miasta przy ul. Szkolnej. **Jest to miejsce ważne z uwagi na funkcję jaką pełni, gdyż skupia wokół siebie nie tylko mieszkańców Wielichowa ale i pobliskich wsi należących do parafii. Zdecydowana większość mieszkańców jest wyznania rzymsko-katolickiego dlatego Kościół pełni w ich życiu ważną rolę. To tutaj spotykają się zarówno podczas codziennych nabożeństw oraz z okazji Świąt jak i podczas wspólnej pracy na rzecz swojej Wspólnoty parafialnej. Jest to miejsce bardzo ważne dla wielu mieszkańców gdyż to tutaj właśnie większość z nich przyjęła sakramenty święte: chrztu, Komunii Św., bierzmowania, małżeństwa**

Obiekt pochodzi z poł. XVIII w., wybudowany został głównie dzięki staraniom ówczesnych księży proboszczów Józefa Korytkowskiego i Władysława Walknowskiego. W latach 1934-37 ks. Proboszcz Ludwik Górski przebudował kościół poprzecznie do osi. Zbudowana została nowa nawa w kierunku południowym, a dawne prezbiterium stało się kaplicą św. Marii Magdaleny. W 1950 r. ks. Proboszcz Bolesław Filipowski przebudował dawną kruchtę pod wieżą na drugą kaplicę. Obecnie w ołtarzu głównym znajduje się figura Chrystusa Króla. Dawny ołtarz główny z końca XVII w. znajduje się w bocznej kaplicy. W jego polu głównym umieszczony jest obraz św. Marii Magdaleny, po bokach między kolumnami rzeźby św. Piotra i Pawła, a w zwieńczeniu obraz Najświętszego Serca Pana Jezusa. W kaplicy bocznej umieszczono ołtarz z rzeźbą Matki Boskiej Wniebowziętej w otoczeniu aniołów, na

PLAN ODNOWY MIEJSCOWOŚCI WIELICHOWO NA LATA 2010-2017

sklepieniu znajduje się malowidło przedstawiające scenę Koronacji NMP. Kościół charakteryzuje się pięknymi witrażami autorstwa pięciu projektantów: Józefa Ośmina, Jana Piaseckiego, Wacława Piotrowskiego, Stanisława Powalisza oraz Jana Wałacha. Jest to obiekt wpisany do rejestru zabytków. Pełni on jedną z najważniejszych dla mieszkańców funkcji a mianowicie jednoczy ze sobą ludzi podczas odprawianych nabożeństw.

Na szczególną uwagę zasługują także :

- Rynek i jego okolice (ul. Szkolna, Pocztowa, Kościelna),
- ul. Parkowa (park, stadion miejski),
- obszar ul. Rakoniewickiej.

Plan sytuacyjny Wielichowa



Na wielichowskim Rynku znajduje się ratusz, w którym swoją siedzibę ma Urząd Miasta i Gminy oraz Urząd Stanu Cywilnego, to tutaj mieszkańcy całej gminy załatwiają sprawy administracyjne dotyczące np.: zameldowania, rejestracji działalności gospodarczej, ewidencji gruntów, podatków lokalnych itp. Na rynku znajduje się także skwer z zielenią gdzie wielu mieszkańców spędza w okresie wiosenno-letnim swój wolny czas spotykając się ze sobą.

PLAN ODNOWY MIEJSCOWOŚCI WIELICHOWO NA LATA 2010-2017

Ważną rolę dla mieszkańców zarówno Wielichowa jak i pozostałych miejscowości należących do gminy Wielichowo odgrywają okolice ul. Pocztovej i Kościelnej wraz z przylegającymi do nich budynkami. To tutaj zlokalizowanych jest szereg instytucji oraz obiektów użyteczności publicznej z usług których na co dzień korzysta miejscowa ludność, należą do nich min.: poczta, Centrum Kultury, Ośrodek Pomocy Społecznej i sąsiadująca z nim jednostka ochotniczej straży pożarnej gdzie dyżur pełną także ratownicy medyczni pogotowia ratunkowego. W niedalekim sąsiedztwie znajduje się ośrodek zdrowia i przedszkole samorządowe oraz budynek szkoły podstawowej i gimnazjum.

Kolejnym miejscem, które odgrywa dużą rolę dla miejscowej ludności jest teren ulicy Parkowej, w szczególności znajdujący się tam stadion miejski. To tutaj odbywają się cykliczne imprezy plenerowe takie jak: Święto Pieczarki, Powitanie i Pożegnanie Lata, Motopiknik, zabawy z okazji Dnia Dziecka oraz treningi i mecze piłkarskie z udziałem lokalnej drużyny piłkarskiej Pieczarka-Wielichowo. Wszystkie te wydarzenia przyciągają za sobą rzeszę uczestników, nie tylko mieszkańców naszej gminy ale i gmin sąsiadujących. Są okazją do wspólnej zabawy, nawiązywania nowych kontaktów, znajomości integrują ze sobą dzieci, młodzież a także dorosłych.

Innym miejscem, który zasługuje na uwagę jest ul. Rakoniewicka w Wielichowie. Jest to jedna z tzw. wylotowych ulic z miasteczka prowadząca do sąsiedniej gminy Rakoniewice. Ulica ta stanowi fragment drogi wojewódzkiej nr 312, jest odcinkiem bardzo ruchliwym i uczęszczanym. Aby ta część miasteczka w pełni zaspokajała rosnące potrzeby ludności oraz ich bezpieczeństwo konieczna jest tutaj rozbudowa chodników oraz wykonanie dodatkowego oświetlenia ulicznego, planowana jest tutaj również budowa ścieżki pieszo- rowerowej, która połączy gm. Wielichowo z gm. Rakoniewice dzięki temu rozwiązaniu miasteczko zyska na atrakcyjności.

6. Podsumowanie

Opracowany Plan Odnowy Miejscowości zakłada w przeciągu 7 najbliższych lat realizację kilku zadań. Istotą tych zadań jest pobudzenie aktywności środowisk lokalnych. Realizacja Planu Odnowy Miejscowości ma także służyć integracji społeczności lokalnej, większemu zaangażowaniu w sprawy swojej miejscowości, zagospodarowaniu wolnego czasu dzieci i młodzieży oraz rozwojowi organizacji społecznych. Realizacja zaplanowanych zadań ma na celu polepszenie warunków życiowych mieszkańców, wzrost atrakcyjności miasteczka jako miejsca zamieszkania i prowadzenia działalności gospodarczej.

Ocena planu prowadzona będzie na podstawie składanych raportów z prowadzonego, monitoringu rzeczowego i finansowego, opisu rozbieżności, jeśli takie powstaną pomiędzy planem a wdrożeniem zadania oraz analizą przyczyn i skutków rozbieżności. Ocena szczegółowa zadań wynikających z Planu nastąpi po zakończeniu i rozliczeniu inwestycji.

O Planie Odnowy Miejscowości Wielichowo, jak również o rozpoczynanych zadaniach, ich przebiegu i zakończeniu wszyscy mieszkańcy będą szczegółowo informowani. Informacje będą upowszechniane za pośrednictwem prasy lokalnej, na stronie internetowej Urzędu Miasta i Gminy oraz bezpośrednio przez władze gminy na spotkaniach z mieszkańcami.