



Rzeczpospolita  
Polska



SAMORZĄD WOJEWÓDZTWA  
WIELKOPOLSKIEGO

Unia Europejska  
Europejski Fundusz  
Rozwoju Regionalnego



PO.RPI.081.4.2021.10.2.4.KB



Poznań, 07.07.2021 r.

*J. Zajdel*  
*7.07.2021*

Urząd Miasta i Gminy Wielichowo  
ul. Rynek 10  
64-050 Wielichowo

Państwowe Gospodarstwo Wodne Wody Polskie Regionalny Zarząd Gospodarki Wodnej w Poznaniu w załączeniu przesyła wniosek o udostępnienie informacji publicznej oraz mapę z wnioskowanym zakresem.

Z-Ca DYREKTORA  
*Musielska*  
Beata Musielska

Załączniki:

1. Wniosek o udostępnienie informacji publicznej
2. Mapa z wnioskowanym zakresem

Otrzymują:

1. Adresat
2. RPI-a/a

Poznań, dnia 07.07.2021 r.

**Wnioskodawca:**

Państwowe Gospodarstwo Wodne Wody Polskie  
Ul. Żelazna 59 a,  
00-848 Warszawa



**Adres korespondencyjny:**

Regionalny Zarząd Gospodarki Wodnej  
Ul. Chlebowa 4/8,  
61-003 Poznań

**Telefon kontaktowy:**

+48 61 8567 701

Urząd Miasta i Gminy Wielichowo  
ul. Rynek 10  
64-050 Wielichowo

**WNIOSEK  
O UDOSTĘPNIENIE INFORMACJI PUBLICZNEJ**

Na podstawie art. 2 ust. 1 ustawy o dostępie do informacji publicznej z dnia 6 września 2001 r. (Dz. U. z 2020 r. poz. 2176) zwracam się z prośbą o udostępnienie informacji w następującym zakresie:

Prosimy o podanie liczby osób zameldowanych bądź zatrudnionych (w przypadku zakładów pracy) w obiektach mieszkalnych lub produkcyjno-usługowych zlokalizowanych w obrębie **Prochy** zgodnie z zakresem wskazanym na załączonej mapie.

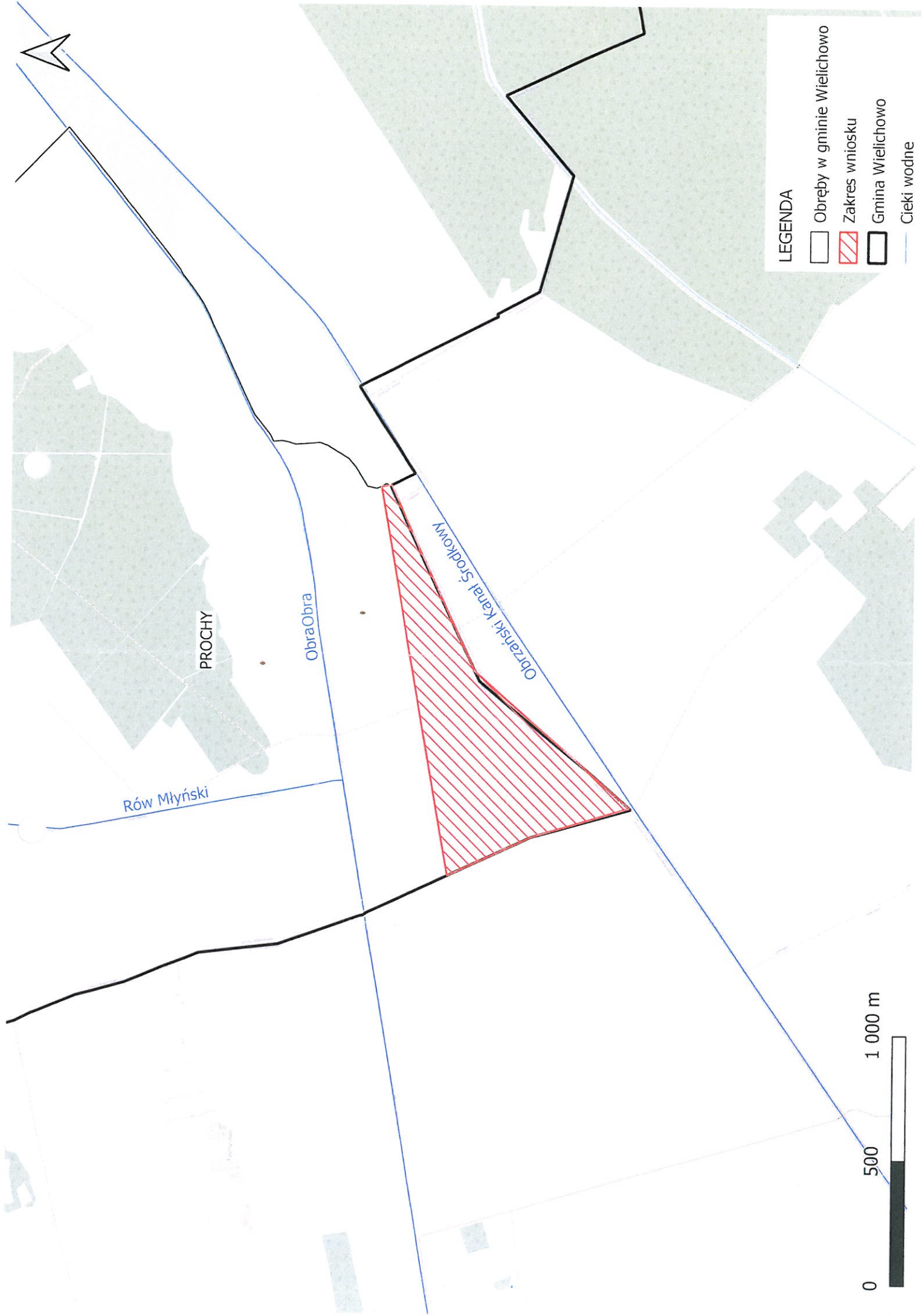
Dane są niezbędne dla udokumentowania liczby osób odnoszących korzyści ze środków ochrony powodziowej dla zrealizowanego zadania pn.: „Rozwój systemu monitorowania, wczesnego ostrzegania i programowania zagrożeń powodziowych”.

Prosimy o przesłanie informacji pocztą pod adres korespondencyjny.





**Z-CA DYREKTORA**

Beata Musielska

.....  
podpis wnioskodawcy



**LEGENDA**

-  Obręby w gminie Wielichowo
-  Zakres wniosku
-  Gmina Wielichowo
-  Cieki wodne

