



Wielichowo, 26 lipca 2021 r.

Burmistrz Wielichowa
ul. Rynek 10
64-050 Wielichowo

OA.1431.56.2021

Patrycja Wus
SKB GIS s.c.
ul. Żłota 14/25
10-698 Olsztyn

Urząd Miejski w Wielichowie w odpowiedzi na Pani wniosek z dnia 12 lipca 2021 r. o udostępnienie informacji publicznej uprzejmie informuje:

- Ad. 1. Odpowiedź w załączniku nr 1.
- Ad. 2 a. Odpowiedź w załączniku nr 2.
- Ad. 2 b. Brak na terenie Gminy Wielichowo
- Ad. 2 c. Odpowiedź w załączniku nr 2.

Ad. 3.

- Uchwała nr XXIII/142/2017 Rady Miejskiej Wielichowa z dnia 10 maja 2017
- Uchwała nr XXIII/143/2017 Rady Miejskiej Wielichowa z dnia 10 maja 2017
- Uchwała nr XXXII/193/2018 Rady Miejskiej Wielichowa z dnia 31 stycznia 2018
- Uchwała nr XXXII/194/2018 Rady Miejskiej Wielichowa z dnia 31 stycznia 2018
- Uchwała nr XXXII/195/2018 Rady Miejskiej Wielichowa z dnia 31 stycznia 2018

Ad. 4.

- Przedszkole „Świat Bajek” w Wielichowie ul. Łąkowa 66, 64-050 Wielichowo
- Przedszkole w Łubnicy ul. Dożynkowa 4, 64-050 Wielichowo
- Przedszkole „Gacek” ul. Ratajezaka 8, 64-050 Wielichowo
- Przedszkole w Wilkowie Polskim ul. Gówna 1, 64-050 Wielichowo
- Szkoła Podstawowa im. Polskich Noblistów w Wielichowie ul. Kościelna 7a, 64-050 Wielichowo
- Szkoła Podstawowa im. Polskich Poetów w Łubnicy ul. Szkolna 5, 64-050 Wielichowie
- Szkoła Podstawowa im. Kompanii Wilkowskiej Powstańców Wielkopolskich w Wilkowie Polskim
- Stowarzyszenie Gospodarczo-Edukacyjne „Dobro Dziecka” w Gradowicach ul. Szkolna 20, 64-050 Wielichowo

Ad. 5. Odpowiedź w załączniku nr 3, 4 i 5.

Ad. 6.

- porzeczka czarna - działki nr 29, 30, 175, 177 obręb Trzcinica - łącznie 2,2 ha
- wiśnie - działki nr 100, 102/4 obręb Trzcinica - łącznie 3,5 ha
- śliwki - działka nr 100 obręb Trzcinica - 1 ha
- aronia - działki nr 112, 242 obręb Trzcinica - łącznie 2,5 ha
- winorośli - działka nr 48 obręb Gradowice - 0,7 ha

Gmina nie posiada kompletnych danych na temat upraw nietypowych, najlepszym źródłem danych o powierzchni upraw nie typowych jest ARiMR ponieważ tam rolnicy składają wnioski o dopłaty w których wykazują nr działek i powierzchnie upraw.

Ad. 7.

Gmina Wielichowo nie posiada informacji czy na terenie gminy występują elektrownie fotowoltaiczne (czy zostały wybudowane).

- Działka nr 530 obręb Łubnica (została wydana decyzja o warunkach zabudowy)
- Działka nr 530 obręb Łubnica (została wydana decyzja o warunkach zabudowy)
- Działka nr 705 obręb Wielichowo-Wieś (została wydana decyzja o warunkach zabudowy)
- Działki nr 854, 855 obręb Wielichowo-Wieś (została wydana decyzja o warunkach zabudowy)
- Działka nr 1014 obręb Wielichowo-Wieś (została wydana decyzja o warunkach zabudowy)
- Działka nr 102 obręb Ziemin (została wydana decyzja o warunkach zabudowy)
- Działka nr 78 obręb. Ziemin (została wydana decyzja o warunkach zabudowy)
- Działka nr 89/1 obręb Gradowice (została wydana decyzja o warunkach zabudowy)
- Działka nr 89/3 obręb. Gradowice (została wydana decyzja o warunkach zabudowy)
- Działka nr 89/2 obręb Gradowice (została wydana decyzja o warunkach zabudowy)
- Działka nr 7 Trzcinica (została wydana decyzja o warunkach zabudowy)
- Działka nr 2 obręb Prochy (została wydana decyzja o warunkach zabudowy)
- Działka nr 665 obręb Wielichowo-Wieś (została wydana decyzja o warunkach zabudowy)
- Działka nr 1101 obręb Wilkowo Polskie (została wydana decyzja o warunkach zabudowy)
- Działka nr 705 obręb Wielichowo-Wieś (została wydana decyzja o warunkach zabudowy)
- Działka nr 530 obręb Łubnica (została wydana decyzja środowiskowa)
- Działka nr 705 obręb Wielichowo-Wieś (została wydana decyzja środowiskowa)
- Działki nr 854, 855 obręb Wielichowo-Wieś (została wydana decyzja środowiskowa)
- Działka nr 7 obręb Trzcinica (została wydana decyzja środowiskowa)
- Działka nr 78 obręb Ziemin (została wydana decyzja środowiskowa)
- Działka nr 102 obręb Ziemin (została wydana decyzja środowiskowa)
- Działka nr 2 obręb Prochy (została wydana decyzja środowiskowa)
- Działki nr 63, 64, 65, 66, 67/2, 68, 70/4, 134, 527, 528 obręb Łubnica oraz działki nr 853, 856, 857, 859, 860, 888 obręb Wielichowo-Wieś (została wydana decyzja środowiskowa)
- Działki nr 255, 256, 257 obręb Śniaty (została wydana decyzja środowiskowa)

- Działka nr 1101 obręb Wilkowo Polskie (została wydana decyzja środowiskowa)
- Działka nr 705 obręb Wielichowo-Wieś (została wydana decyzja środowiskowa)
- Działka nr 665 obręb Wielichowo-Wieś (została wydana decyzja środowiskowa)
- Działki nr 89/1, 89/2, 89/3 obręb Gradowice (zostało wszczęte postępowanie w sprawie wydania decyzji środowiskowej)

Ad. 8. Odpowiedź w załączniku nr 6 i 7.

Z up. Burmistrza
Ewa Kasperska
Ewa Kasperska
Zastępca Burmistrza

Otrzymują:

1. Adresat za pośrednictwem e-mail: bdot10k.skbgis@gmail.com
2. A/a.

Prowadzący sprawę:
Magdalena Grzeszkowiak
tel. 614433910
e-mail: sekretariat@wielichowo.pl

WYKAZ ILOŚCIOWY MIESZKAŃCÓW wg MIEJSCOWOŚCI
Stan na dzień: 2021.07.14

Kod terytorialny	Miejscowość	Mieszkańcy		
		stali	czasowi	razem
3005054	WIELICHOWO	1755	24	1779
3005055	AUGUSTOWO	97		97
3005055	CELINKI	102		102
3005055	DĘBSKO	365	5	370
3005055	GRADOWICE	569	6	575
3005055	HELENOPOL	11		11
3005055	ŁUBNICA	718	21	739
3005055	PIOTROWO WIELKIE	183	6	189
3005055	PROCHY	181	2	183
3005055	PRUSZKOWO	133		133
3005055	REŃSKO	121	1	122
3005055	ŚNIATY	641	5	646
3005055	TRZCINICA	331	1	332
3005055	WIELICHOWO-WIEŚ	336	9	345
3005055	WILKOWO POLSKIE	899	7	906
3005055	ZIELEĆCIN	295	5	300
3005055	ZIEMIN	203	1	204
Ogółem		6940	93	7033

Załącznik do odpowiedzi 2. a.

Lp.	Rok	Nazwa	Numer działki	Zmiana nawierzchni	Długość odcinka drogi [km]
1.	2016	Przebudowa drogi- ul. Rolnej w m. Wielichowo	262	Z gruntowej na betonową (kostka)	0,102
2.	2016	Przebudowa drogi- odc. Ul. Jesionowej w m. Wielichowo	274	Z betonowej (trylinka) na betonową (kostka)	0,088
3.	2016	Remont nawierzchni drogi z płyt betonowych w układzie dwurzędowym w m. Piotrowo Wielkie	1	Z gruntowej na betonową (płyty)	0,150
4.	2016	Przebudowa- utwardzenie nawierzchni odc. drogi gminnej nr 544517P w m. Pruszkowo	246	Z gruntowej na betonową (trylinka)	0,050
5.	2016	Przebudowa drogi- odc. Ul. Przemysłowej w m. Wilkowo Polskie	385, 348	Z gruntowo-betonowej na asfaltową	0,237
6.	2017	Przebudowa drogi: odc. ul. Lipowej w m. Wielichowo, od ul. Rakoniewickiej do ul. Młyńskiej	262	Z betonowej (trylinka) na asfaltową	0,223
7.	2017	Przebudowa nawierzchni odc. Dr. Gminnej nr 544518P relacji Gradowice-Augustowo (obręb geodezyjny Gradowice)	257/5	Z gruntowej na asfaltową	0,420
8.	2017	Przebudowa odcinka drogi ul. Działkowej w m. Wielichowo-Wieś- odcinek od ul. Ziemińskiej do ul. Kasztanowej	11, 12	Z gruntowej na asfaltową	0,200
9.	2017	Przebudowa drogi- odc. Ul. Szkolnej w m. Zielęcín	100	Z gruntowo- betonowej na betonową (kostka)	0,209
10.	2017	Remont nawierzchni drogi z płyt betonowych w układzie dwurzędowym w m. Piotrowo Wielkie na dz. Nr 71- kolejny odcinek	71	Z gruntowej na betonową (płyty)	0,420
11.	2018	Remont nawierzchni drogi z płyt betonowych w układzie dwurzędowym w m. Piotrowo Wielkie	56, 71	Z gruntowej na betonową (płyte)	0,385
12.	2018	Przebudowa drogi ulicy Polnej w Ziemlinie	86	Z gruntowej na asfaltową	0,259
13.	2018	Przebudowa drogi gminnej nr 544525P- odc. Ul. Leśnej i odc. Ul. Szkolnej w Śniatach- I etap zadania	317, 367/3, 5098/5, 367/1	Z gruntowej na asfaltową	Ul. Szkolna - 0,200 Ul. Leśna - 0,807
14.	2018	Przebudowa odcinka drogi ul. Grodzkiej w m. Gradowice (obręb geodezyjny Gradowice)	134	Z gruntowej na asfaltową	0,300
15.	2018	Remont drogi na ul. Mieszka I w m. Prochy	16	Z gruntowej na betonową kostka	0,050
16.	2019	Remont nawierzchni drogi z płyt betonowych w układzie dwurzędowym w m. Augustowo na dz. Nr 177 i 185- etap I	177 , 191/8	Z gruntowej na betonową (płyty)	0,280

17.	2019	Remont nawierzchni drogi z płyt betonowych w układzie dwurzędowym w m. Piotrowo Wielkie na dz. Nr 56- etap II	56	Z gruntowej na betonową (płyty)	0,350
18.	2019	Remont nawierzchni drogi z płyt betonowych w układzie trzyczędowym na odcinku ul. Łąkowej w m. Prochy- etap I	112	Z gruntowej na betonową (płyty)	0,960
19.	2019	Przebudowa drogi-odc. Ul. Łąkowej od ul. Lipowej w kierunku Aneksu w m. Wielichowo- etap I odc. C-D	586	Z gruntowo-betonowej (trylinka) na asfaltowy	0,192
20.	2019	Przebudowa nawierzchni odcinka drogi gminnej nr 544518P Gradowice-Augustowo (na dług. 0,500 km),(obręb geodezyjny Gradowice)	257/4, 257/5	Z gruntowej na asfaltową	0,500
21.	2019	Przebudowa drogi gminnej nr 544531P, ul. Ratuszowa w m. Wielichowo	155, 461/3, 461/4, 463/6, 460, 461/6	Z betonowej (trylinki) na betonową (kostka)	0,111
22.	2019	Remont nawierzchni drogi z płyt betonowych w układzie dwurzędowym na odcinku od m. Celinki- Wilkowo Polskie, dz. Nr 1067- etap I	1067	Z gruntowej na betonową (płyty)	0,350
23.	2019	Remont nawierzchni drogi z płyt betonowych w układzie dwurzędowym na odcinku ul. Leśnej w m. Wielichowo- Wieś- etap I	756	Z gruntowej na betonową (płyty)	0,150
24.	2020	Remont nawierzchni drogi z płyt betonowych w układzie dwurzędowym w m. Augustowo- etap II	191/8	Z gruntowej na betonową (płyty)	0,060
25.	2020	Remont nawierzchni drogi z płyt betonowych w układzie dwurzędowym w m. Augustowo- etap III	191/8, 190	Z gruntowej na betonową (płyty)	0,269
26.	2020	Remont nawierzchni drogi z płyt betonowych w układzie dwurzędowym na odcinku od m. Celinki- Wilkowo Polskie, dz. Nr 1067- etap II	1067	Z gruntowej na betonową (płyty)	0,192
27.	2020	Remont nawierzchni drogi z płyt betonowych w układzie dwurzędowym w m. Piotrowo Wielkie na dz. Nr 56- etap III	56	Z gruntowej na betonową (płyty)	0,222
28.	2020	Remont nawierzchni drogi z płyt betonowych w układzie trzyczędowym na odcinku ul. Łąkowej w m. Prochy- etap II	112	Z gruntowej na betonową (płyty)	0,077
29.	2020	Remont odcinka drogi ul. Plac Powstańców Wielkopolskich w m. Wielichowo	789	Z gruntowej na betonową (kostka)	0,030
30.	2020	Przebudowa nawierzchni odcinka drogi gminnej nr 544518P w m. Augustowo (na dług. 0,437km)	191/17, 538/3, 257/4,	Z gruntowej na asfaltową	0,437

			257/6		
31.	2020	Przebudowa drogi ul. Orzechowej w m. Zielęcín	65, 22, 60/5, 60/3	Z gruntowo-betonowej na asfaltowa	0,192
32.	2020	Budowa dróg- ul. Generała Tadeusza Kutrzeby i odc. Ul. Nowej w m. Wielichowo	796, 789, 414/2, 783, 776, 760/1, 760/2, 36, 39/3, 645, 38/2	Z gruntowej na asfaltową	0,670
33.	2020	Przebudowa drogi-odc. Ul. Borek w m. Wielichowo-Wieś	395/1, 444, 638, 394, 38/2	Z gruntowej na betonową (kostka)	0,430
34.	2021	„Remont nawierzchni drogi z płyt betonowych w układzie dwurzędowym w miejscowości Augustowo – etap IV”	190	Z gruntowej na betonową (płyty)	0,082
35.	2021	„Remont nawierzchni drogi z płyt betonowych w układzie dwurzędowym na odcinku od m. Celinki – Wilkowo Polskie, dz. nr 1067 – etap III”	1067	Z gruntowej na betonową (płyty)	0,155
36.	2021	„Remont nawierzchni drogi gminnej z płyt betonowych w układzie dwurzędowym i trzrzędowym na odcinku ul. Dębskiej w m. Gradowice”	435	Z gruntowej na betonową (płyty)	0,140
37.	2021	"Remont nawierzchni drogi gminnej z płyt betonowych w układzie dwurzędowym w m. Piotrowo Wielkie (dz. nr 50, obręb geodezyjny Piotrowo Wielkie)"	50	Z gruntowej na betonową (płyty)	0,115
38.	2021	„Remont nawierzchni drogi z płyt betonowych w układzie dwurzędowym na odcinku ul. Łąkowej w m. Prochy – etap III”	112, 113, 100	Z gruntowej na betonową (płyty)	0,091
39.	2021	„Wykonanie remontu nawierzchni drogi gminnej z płyt betonowych w układzie dwurzędowym na ul. Leśnej w m. Wielichowo-Wieś – etap II”	756	Z gruntowej na betonową (płyty)	0,200
40.	2021	„Remont nawierzchni drogi z płyt betonowych w układzie dwurzędowym w miejscowości Wilkowo Polskie, dz. nr 396”	396	Z gruntowej na betonową (płyty)	0,077

Załącznik do odpowiedzi 2. c.

Lp.	Rok	Nazwa	Numer działki	Wymiary boiska [m]
1.	2018	Boisko sportowe o nawierzchni z trawy naturalnej wraz z oświetleniem i małą architekturą w m. Wilkowo Polskie	1018	62x30

**UCHWAŁA NR XXI/126/2020
RADY MIEJSKIEJ WIELICHOWA**

z dnia 4 listopada 2020 r.

w sprawie: zaliczenia drogi o znaczeniu lokalnym do kategorii drogi gminnej

Na podstawie art. 18 ust. 2 pkt. 15 ustawy z dnia 8 marca 1990r. o samorządzie gminnym (t.j. Dz. U. z 2020 r., poz. 713 ze zm.), oraz art. 7 ust. 2 ustawy z dnia 21 marca 1985 r. o drogach publicznych (t.j. Dz. U. z 2020 r., poz. 470 ze zm.), po zasięgnięciu opinii Zarządu Powiatu Grodzkiego, Rada Miejska Wielichowa uchwala, co następuje:

§ 1.

Zalicza się do kategorii dróg gminnych drogę o znaczeniu lokalnym w miejscowości Wielichowo-Wieś, ul. Borek, usytuowaną na działce nr 395/1, obręb geodezyjny Wielichowo-Wieś, gmina Wielichowo. Długość drogi 0,425 km.

§ 2.

Położenie i przebieg drogi gminnej, o której mowa w § 1 oznaczono na mapie stanowiącej załącznik nr 1 do niniejszej uchwały.

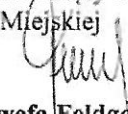
§ 3.

Wykonanie uchwały powierza się Burmistrzowi Wielichowa.

§ 4.

Uchwała wchodzi w życie po upływie 14 dni od daty publikacji w Dzienniku Urzędowym Województwa Wielkopolskiego.

Przewodniczący Rady
Miejskiej


Genowefa Feldgábel

Uzasadnienie

Do Uchwały nr XXI/126/2020 Rady Miejskiej Wielichowa z dnia 4 listopada 2020 roku w sprawie zaliczenia drogi o znaczeniu lokalnym do kategorii drogi gminnej

Droga wyszczególniona w załączniku nr 1 do projektu uchwały Rady Miejskiej Wielichowa jest drogą lokalną. W związku z wykonaną inwestycją pn. „Przebudowa drogi – odc. ul. Borek w m. Wielichowo-Wieś” Burmistrz Wielichowa pismem z dnia 9 października 2020 roku wystąpiła do Zarządu Powiatu Grodziskiego z wnioskiem o wydanie opinii w sprawie możliwości zaliczenia drogi do kategorii drogi gminnej.

Zgodnie z art. 7 ust.2 ustawy o drogach publicznych, zaliczenie drogi do kategorii dróg gminnych następuje w drodze uchwały rady gminy po zasięgnięciu opinii właściwego zarządu powiatu.

Biorąc powyższe pod uwagę, Burmistrz Wielichowa przesłała do Zarządu Powiatu Grodziskiego wniosek o zaopiniowanie projektu uchwały dotyczącej ustanowienia drogi gminnej.

Zarząd Powiatu Grodziskiego Uchwałą nr 315/2020 z dnia 26 października 2020 roku zaopiniował pozytywnie zaliczenie drogi lokalnej w m. Wielichowo-Wieś ul. Borek do kategorii drogi gminnej.

W związku z powyższym podjęcie uchwały jest uzasadnione.

Burmistrz Wielichowa



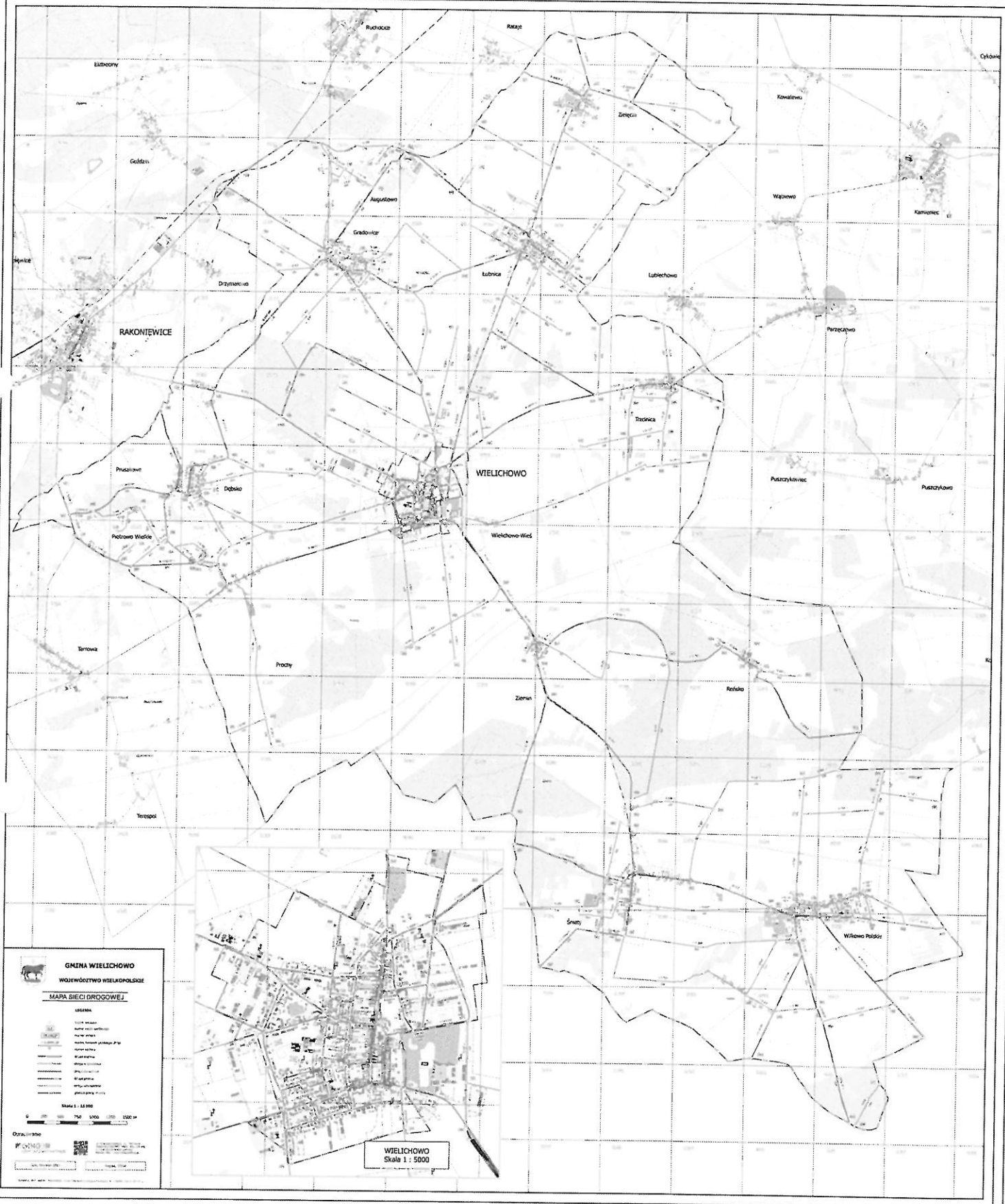
Honorata Kozłowska



Wielichowo - System Informacji Przestrzennej
skala 1 : 2000



Niniejszy wydruk nie stanowi dokumentu w rozumieniu przepisów prawa.
Wydrukowano w serwisie wielichowo.e-mapa.net dnia 2020-10-02 09:46:33



GMINA WIELICHOWO
WOJEWÓDZTWO WIELKOPOLSKIE
MAPA SIECI DROGOWEJ

LEGENDA

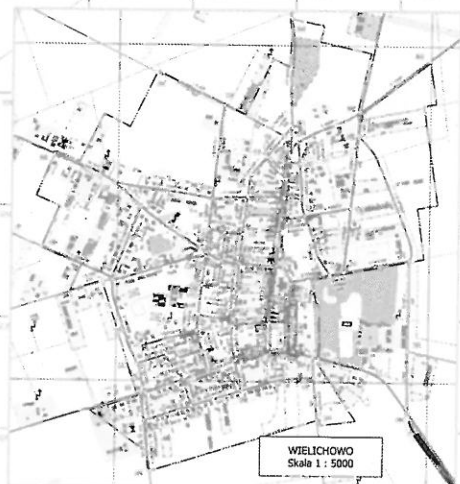
- Linia czarna - droga wojewódzka
- Linia czerwona - droga powiatowa
- Linia niebieska - droga gminna
- Linia zielona - droga lokalna
- Linia szara - droga asfaltowa
- Linia biała - droga żwirowa
- Linia kropka-kreska - droga szutrowa
- Linia kropka-kropka-kreska - droga gruntowa
- Linia kropka-kropka-kropka - droga polowa
- Linia kropka-kropka-kropka-kropka - droga polowa

Maska 1 : 1:5000

0 100 200 300 400 500 m

Opracowanie:

Wielichowo, 2024



Załącznik Nr 12 do uchwały Nr 3008/2020
Zarządu Województwa Wielkopolskiego
z dnia 10 grudnia 2020 r.

„załącznik nr 206

Miasto i Gmina Wielichowo

Lp.	Nr drogi	Przebieg drogi
1	544515P	Prochy od drogi pow. nr 3571P do drogi pow. nr 3570P Piotrowo Wielkie
2	544516P	Pruszkowo od drogi pow. nr 3571P do drogi pow. nr 3570P Piotrowo Wielkie
3	544517P	Pruszkowo – do drogi woj. nr 312 gr. gm. Rakoniewice
4	544518P	Dębsko od dr woj. nr 312 – Gradowice – Augustowo –dr gminna nr 544519P
5	544519P	Łubnica od dr. pow. nr 3577P – Augustowo - gr. gminy Rakoniewice
6	544520P	Trzcinica od dr pow. nr 3593P – gr. gminy Kamieniec- Pószczykówiec
7	544521P	Łubnica od dr pow. nr 3577P do dr pow. nr 3593P Trzcinica
8	544522P	Wielichowo Wieś od dr pow. nr 3572P do dr woj. nr 312 Dębsko
9	544523P	Wilkowo Polskie od dr pow. nr 3574P - gr. z gminą Przemęt-Popowo Stare
10	544524P	Śniaty od drogi woj. nr 312 do granicy z gminą Przemęt- Siekowo
11	544525P	Śniaty od dr gminnej 544524P do drogi pow. nr 3573P
12	537515P	Ujazd- gr. gminy Kamieniec - Zielęcin dr pow. nr 3595P
m. Wielichowo		
13	544526P	ul. Słoneczna
14	544527P	ul. Strzelecka
15	544528P	ul. Łąkowa
16	544529P	ul. Zielona
17	544530P	ul. Lipowa
18	544531P	ul. Ratuszowa
19	544532P	ul. Kościelna
20	544533P	Plac Powstańców Wlkp.
21	544534P	ul. Polna
22	544535P	ul. Leśna
23	544536P	ul. Wierzbowa
24	544537P	ul. Jesionowa
25	544538P	ul. Piwna
26	544539P	ul. Składowa
27	544540P	ul. Parkowa

28	544541P	ul. Śliwkowa
29	544542P	ul. Ogrodowa
30	544543P	ul. Kwiatowa
31	544544P	ul. Nowa
32	544545P	ul. Rolna
33	544546P	ul. Młyńska
34	544547P	ul. Krzywa
35	544548P	ul. Gen. T. Kutrzeby
36	544549P	Wielichowo - Wieś ul. Borek